

Gordolasque (amont)

Vallon de la Gordolasque

Info: Die Qualität dieser Beschreibung wurde noch nicht oder schlecht bewertet. Solltest du den Canyon kennen, sei bitte so nett und prüfe ob die Beschreibung passt und erstelle unter <i>Begehungen</i> -> + <i>Neue Begehung</i> eine Qualitätsbewertung. Sollten Fehler aufgefallen sein, informiere uns bitte oder trete der Community bei, dann kannst du die Beschreibung direkt selbst korrigieren.		
Angelegt: 2023-11-20 21:17:59	Update: 2026-03-10 07:42:23	Druck: 2026-05-04 11:05:04
Land: France Region: Provence-Alpes-Côte-d'Azur / Provence-Alpes-Cote d'Azur Subregion: Alpes-Maritimes Ort: Belvédère		
Schwierigkeit: Nicht so schwierig	Grad: v3 a3 I	Gesamtzeit: 1h20
Zustiegszeit: 10min	Begehungszeit: 1h	Rückwegszeit: 10min
Einstiegshöhe: 1650m	Ausstiegshöhe: 1620m	Höhendifferenz: 30m
Canyonstrecke: 150m	Höchste Abseilstelle: 15m	Anzahl Abseiler:
Transport: Auto möglich	Gestein:	Einzugsgebiet: km ²
Saison:	Ausrichtung:	Beste Zeit:
Bewertung: ★ 1.6 (1)	Beschreibung: ★ 0 ()	Verankerung: ★ 0 ()
Besonderheiten:		
Ausrüstung: Seile: 2x 20m		
Charakteristik: Einige Wasserfälle, eine Rutsche, sehr viel Wasser - spät im Sommer begehen.		
Hydrologie: Sehr wasserreich. 1 Kubikmeter/Sekunde, sogar mehr. Von Juli bis August, nicht vorher, da zu viel Wasser.		
Anfahrt: Von Nizza aus nehmen Sie die 202 bis Plan du Var, dann fahren Sie durch das Vésubie-Tal auf der D2565 in Richtung Roquebilière. Kurz vor Roquebilière, auf Höhe eines Stadions auf der linken Seite, biegen Sie rechts auf die D71 ab, die nach Belvédère führt. Fahren Sie durch Belvédère hindurch und weiter etwa 10 km. Nach der Markierung 276 passieren Sie die Wanderherberge und gelangen zu einer ausgeprägten S-Kurve. Vor dieser S-Kurve nehmen Sie den Weg rechts, der zu einem kleinen See und dem Kraftwerk führt. Lassen Sie hier ein Fahrzeug stehen, ohne zu stören, und gehen Sie dann zur Straße (D71). Passieren Sie die S-Kurve und parken Sie etwa 500 m danach rechts neben einer erhöhten Wiese (breiter Seitenstreifen) gegenüber einer großen Leitung, die das Tal von Empuonrame hinunterführt.		
Zustieg: Vom Parkplatz aus umgehen Sie die erhöhte Wiese links, um zum Tal zu gelangen. Hier können Sie sich zunächst anfeuchten, aber die erste Befestigung finden Sie hinter der Wasserleitung auf der rechten Seite auf Höhe des Wasserfalls von La Frégure (Ausgangspunkt).		

Tour:

Einige Wasserfälle, von denen der erste etwa fünfzehn Meter hoch ist, aber neben dem aktiven Wasserfall liegt, da er mehr als einen Kubikmeter umfasst, gefolgt von einem 6 m langen Abseiler mit einer tollen, sehr kraftvollen Rutsche.

Nach Überprüfung sind 2-3 Sprünge möglich, dann kommt man zu einer weiteren Rutsche. Man gelangt dann zu einem engen Korridor.

Vorsicht. In der Mitte befindet sich ein kleiner 1,5 m hoher Vorsprung, den Sie rechts (Befestigung) mit einem Seil passieren müssen, da Sie links schnell vom Wasser mitgerissen werden und es keinen Grund gibt.

Ausstieg über eine schmale, zerbrochene Treppe im Wasserfall oder auf der rechten Seite durch einen Sprung in das letzte Becken, von wo aus Sie wieder hochklettern können, um auf die andere Seite zu springen.

Kurze Schlucht mit möglichem Notausstieg nach den ersten beiden Wasserfällen, dann, sobald man sich im Couloir befindet, nichts mehr bis zur letzten Engstelle.

8-Punkt-Tifix-Befestigung (8-mm-Stift zum Einschlagen und Aufspreizen beim Festziehen)

Alle Befestigungen sind Einpunktbefestigungen, aber es liegt an jedem Einzelnen, weitere Punkte hinzuzufügen, denn jeder gute Canyoning-Fan hat immer sein Ausrüstungsset dabei.

Rückweg:

Vom letzten Becken aus gehen Sie am Kraftwerk entlang und kehren zum ersten Auto zurück, das Sie in der Nähe des kleinen Sees abgestellt haben.

Koordinaten:




Canyon Start [44.0697 7.4005](#)

Canyon Ende [44.0685 7.3982](#)

Parkplatz Zustieg [44.0702 7.3986](#)

Parkplatz Ausstieg [44.0680 7.3963](#)

Begehungen:

2023-03-09 | System User |  |  |  | |

Daten importiert von <https://www.descente-canyon.com/canyoning/canyon/22471/Gordolasque-amont.html>