

Ronentobel










Ronenbach, Furna

Angelegt: 2023-03-09 20:55:32	Update: 2023-12-22 19:53:04	Druck: 2026-01-31 09:01:42
Land: Schweiz / Switzerland Region: Kanton Graubünden Subregion: Region Prättigau/Davos Ort: Jenaz		
Schwierigkeit: Etwas schwierig	Grad: v4 a3 IV	Gesamtzeit: 6h40
Zustiegszeit: 1h40	Begehungszeit: 4h	Rückwegszeit: 1h
Einstiegshöhe: 1380m	Ausstiegshöhe: 940m	Höhendifferenz: 440m
Canyonstrecke: 1500m	Höchste Abseilstelle: 28m	Anzahl Abseiler:
Transport: Auto möglich	Gestein:	Einzugsgebiet: 4.20km ²
Saison: Juli - Oktober	Ausrichtung:	Beste Zeit:
Bewertung: ★ 3.4 (6)	Beschreibung: ★ 2 (3)	Verankerung: ★ 1.5 (4)
Besonderheiten:		
Ausrüstung: Seile: 2x 30m		
Charakteristik: Enger und wasserreicher Abseilcanyon, kann den Charakter durch Murenabgang von Jahr zu Jahr gravierend ändern. Langer Rückmarsch im Furnerbach.		
Hydrologie:		
Anfahrt: Wir verlassen die A13 (St. Gallen-Chur) über die Ausfahrt 14 "Landquart und nehmen die "28" Richtung Davos. Fast 15 km nach Verlassen der Autobahn biegen wir rechts ab nach Pragg-Jenaz. Dort, wo der Furnerbach diese Ortschaft erreicht, stellen wir das Auto für den Ausstieg ab (siehe Anfahrt in Fotogalerie).\n\nMit dem zweiten Auto fahren wir hinauf nach Furna und weiter nach Hintersberg (beschildert). Dort folgen wir dem hölzernen Wegweiser "Alp Lerch". Wir fahren bis zu einer Straßenverzweigung, wo uns ein Verbotsschild an einer Weiterfahrt hindert. Hier stellen wir das Auto für den Zustieg ab (siehe Umsetzung in Fotogalerie).\n\n		
Zustieg: Wir laufen auf der für den Durchgangsverkehr gesperrten Straße 300m weiter und kommen zur Brücke über den Ronentobel. Hier hinunter in den Bach (Einstieg).		
Tour: Eine Reihe von Abseilern in einer engen Schlucht liegt vor uns. Zwischendurch ist Abklettern angesagt. Auch Laufpassagen sind vorhanden. Teilweise kann es an Sicherungen fehlen.		
Rückweg: Beim Zusammenfluss mit dem Furnerbach ist die eigentliche Canyoningtour zu Ende. Es schließt sich ein langer Rückmarsch im Furnerbach an. Beim Kieswerk rechts auf die Piste aussteigen und zum unteren Auto.		
Koordinaten: Canyon Start 46.9098 9.6726 Canyon Ende 46.9182 9.6839 Parkplatz Zustieg 46.9120 9.6707 Parkplatz Ausstieg 46.9366 9.6968 Wegpunkt 46.9254 9.6635		

Begehungen:

2025-10-17 | Sascha Schäfer | ★★★ | 📖 | ⚓ ★★ | 🌊 Niedrig | 🍷 Begangen
5 neue haken gesetzt

2024-09-21 | ismā | ★★☆☆ | 📖 | ⚓ | 🌊 Normal | 🍷 Begangen
Stand wurde beim letzten abseiler neu eingerichtet.

2024-08-06 | Waldemar Engelhardt |    |   |   |  Normal |  Begangen

Rapidglieder teilweise zum tauschen da stark korridiert. Einige Abkletterstellen heikel ohne Haken. Kann sicher hier und da ergänzt werden. Letzte Stelle hatte improvisierten Stand. Schlaghaken ist beim Test gekommen. Habe ihn abgebaut und clean improvisiert. Kein Stand mehr vorhanden. Sollte evtl. gebohrt werden. Hier und da neue Erdrutsche von der Seite. Ansonsten nach wie vor schön. Gruss Alex

2023-03-09 | System User | | | |

Info: Teile der Canyonbeschreibung wurden automatisiert übernommen. Konkret die Felder Weblinks, Koordinaten, Rating, Länge des Canyon, Einfachseil Mindestens von <https://www.descente-canyon.com/canyoning/canyon/22492>

2023-03-09 | System User | | | | |

Daten importiert von <https://canyon.carto.net/cwiki/bin/view/Canyons/RonentobelCanyon.html>

2022-07-29 | Bubtore | ★★★★★ | 📖★★ | ⚓★★ | 🌊 Normal | 🍷 Begangen
Coole Sache, besonders am Anfang der Schlucht. Die Quarzbänder sind richtig abbartig.

2021-10-20 | Frank Makken | | | | Normal | Begangen

Schöner Canyon, ein Punkt Anker die meisten sind gut. Wir haben einige neue in, einige der Downclimbs war nicht möglich, mit dem Eis. (maschinell übersetzt)

