

Sparchenbach




Sparchenklamm,Kaiserbach

Info: Die Qualität dieser Beschreibung wurde noch nicht oder schlecht bewertet. Solltest du den Canyon kennen, sei bitte so nett und prüfe ob die Beschreibung passt und erstelle unter <i>Begehungen</i> -> + <i>Neue Begehung</i> eine Qualitätsbewertung. Sollten Fehler aufgefallen sein, informiere uns bitte oder trete der Community bei, dann kannst du die Beschreibung direkt selbst korrigieren.		
Angelegt: 2023-03-09 20:55:41	Update: 2024-01-24 11:32:34	Druck: 2026-02-02 04:02:38
Land: Österreich / Austria Region: Tirol Subregion: Bezirk Kufstein Ort: Kufstein		
Schwierigkeit: Nicht so schwierig	Grad: v1 a3 III	Gesamtzeit: 5h5
Zustiegszeit: 1h40	Begehungszeit: 3h20	Rückwegszeit: 5min
Einstiegshöhe: 650m	Ausstiegshöhe: 500m	Höhendifferenz: 150m
Canyonstrecke: 3800m	Höchste Abseilstelle: m	Anzahl Abseiler:
Transport: zu Fuß	Gestein: limestone	Einzugsgebiet: km²
Saison:	Ausrichtung: West	Beste Zeit:
Bewertung: ★ 1.5 (2)	Beschreibung: ★ 0 ()	Verankerung: ★ 0 ()
Besonderheiten:		
Ausrüstung:		
Charakteristik: Flusswanderung ohne Abseiler		
Hydrologie:		
Anfahrt: Wir verlassen die Inntalautobahn (A12) über die Ausfahrt 1 Kufstein Nord. Am Kreisverkehr nehmen wir die (3.) Ausfahrt auf die B175 Richtung NO. 450 m weiter queren wir den Sparchenbach, fahren aber dann noch 570 m weiter, um am Ende des Waldes rechts in die Kaiserbachstraße abzubiegen. 700m weiter kommen wir - noch vor Erreichen der Brücke über den Sparchenbach - zu einem Parkplatz für die Wanderer, die das Kaisertal erkunden wollen. Hier stellen wir unser Auto ab.		
Zustieg: Vom Parkplatz aus queren wir die Straße in Richtung Brücke und nehmen dann den Weg hinauf in's Kaisertal. Nach einem Aufstieg von etwa 25 Min. (ca. 150 Höhenmeter) biegen wir rechts ab in Richtung Tischofer Höhle. Wenig später, kurz vor der ersten Rechtsserpentine, biegen wir dann links ab auf einen Pfad, der uns über die Wiesezu einer Wasserleitung bringt, die - fast eben - in das Tal des Sparchenbaches hineinführt. Wen das Durchgangsverbot, das offenbar nur einem Haftungsausschluss dient, hemmt, der biegt nicht vom Hauptweg Richtung Kaisertal ab, sonder geht weiter aufwärts, vorbei am Gasthof Veitenhof zu dem Weiler mit dem Gasthof Pfandl. Wenige Meter nach dem Gasthof Pfandl zweigt rechts eine Piste an hinab zum Sparchenbach (Richtung Klaushütte). Egal, welchen Weg wir nehmen, wir kommen zum Sparchenbach und können noch vor Erreichen der Wasserableitung in das Bachbett hinunter steigen.		
Tour: Flusswanderung in einem zunächst relativ offenen Tal, bis sich der Fluss zunehmend zwischen hoch aufragende Wände einkerbt. Ein 3m-Wasserfall lädt zum Sprung ein, kann aber auch umgangen werden.		
Rückweg: Links hinauf zur Straßenbrücke und über die Brücke zum Auto.		
Koordinaten: Canyon Start 47.5928 12.2325 Parkplatz Zustieg und Ausstieg 47.5940 12.1879 Canyon Ende 47.5934 12.1885		

Begehungen:

2023-03-09 | System User |  |  |  | |

Info: Teile der Canyonbeschreibung wurden automatisiert übernommen. Konkret die Felder Weblinks, Koordinaten, Rating, Länge des Canyon, Einfachseil Mindestens von <https://www.descente-canyon.com/canyoning/canyon/23941>

2023-03-09 | System User |  |  |  | |

Daten importiert von <https://canyon.carto.net/cwiki/bin/view/Canyons/SparchenbachCanyon.html>