

# Bagno

Fosso del Bagno, del Parrano, Fosso del Bagno, Torrente de Parrano

**Info: Die Qualität dieser Beschreibung wurde noch nicht oder schlecht bewertet.**

Solltest du den Canyon kennen, sei bitte so nett und prüfe ob die Beschreibung passt und erstelle unter *Begehungen* -> +*Neue Begehung* eine Qualitätsbewertung. Sollten Fehler aufgefallen sein, informiere uns bitte oder trete der Community bei, dann kannst du die Beschreibung direkt selbst korrigieren.

**Angelegt:** 2023-03-09 20:54:05

**Update:** 2023-11-27 23:37:09

**Druck:** 2026-01-31 09:01:00

**Land:** Italia / Italy **Region:** Umbria **Subregion:** Terni **Ort:** Parrano

**Schwierigkeit:**

**Grad:** v3 a? II

**Gesamtzeit:** 3h40

**Zustiegszeit:** 35min

**Begehungszeit:** 3h

**Rückwegszeit:** 5min

**Einstiegshöhe:** 290m

**Ausstiegshöhe:** 240m

**Höhendifferenz:** 50m

**Canyonstrecke:** 800m

**Höchste Abseilstelle:** 14m

**Anzahl Abseiler:** 7

**Transport:** Auto möglich

**Gestein:**

**Einzugsgebiet:** km<sup>2</sup>

**Saison:**

**Ausrichtung:** Südwest

**Beste Zeit:**

**Bewertung:** ★ 2.7 (2)

**Beschreibung:** ★ 0 ()

**Verankerung:** ★ 0 ()

**Besonderheiten:**

**Ausrüstung:**

Seile: 1x30

**Charakteristik:**

Enge Waldschlucht, meist kein Wasserdurchsatz.

**Hydrologie:**

**Anfahrt:**

Von der A 1 (Florenz - Rom) bei der Ausfahrt Fabro (23,5 km nördlich der Ausfahrt Orvieto) abbiegen und in östlicher Richtung nach Fabro Scala, von dort weiter in Richtung Parrano. Etwa 5 km nach Verlassen der A 1 kreuzt die Straße einen Bach. Direkt hinter der Brücke folgen wir dem Wegweiser 'Tane del Diavolo' auf eine Piste, die uns (zuletzt über eine kleine Brücke) zum Parkplatz am Ende der Schlucht bringt. Dort findet sich ein Holzhaus, wo der Klettersteig durch die Schlucht 'verwaltet' wird

**Zustieg:**

Wir queren den Bach unterhalb des großen Schlussgumpens, lassen die Wasserfassung rechts liegen und steigen den Fußweg in nördlicher Richtung bergan. Wir kommen zu einem Maschendrahtzaun mit einer versperrten Türe. Entweder wir öffnen uns diese Türe mit der Bezahlung einer Gebühr für den Klettersteig oder wir kriechen möglichst unauffällig unter dem Zaun (ober- oder unterhalb der Türe) durch. Die canyoningmäßige Durchquerung der Schlucht ist eigentlich nicht gebührenpflichtig. Wir folgen dem Weg innerhalb der Umzäunung bergauf, lassen den Zustieg zum Klettersteig (beim Naturbogen) rechts liegen und erreichen auf immer dürrtiger werdenden Spuren den oberen Abschnitt der Umzäunung. Wieder unten durch, dann direkt am Zaun entlang rechts leicht abwärts, bis sich nach etwa 200m im Zaun eine Lücke auftut. Durch die Lücke in östlicher Richtung zum Bach, den wir direkt unterhalb des kleinen Wehres betreten.

**Tour:**

Möglichst vor Mitte Mai, wenn Wasserdurchsatz erwünscht ist.

Siehe Fotos u. Video

**Rückweg:**

Nach dem Ende der Schlucht und dem letzten großen Gumpen, der von einer Karstquelle gespeist wird, hinaus zum Parkplatz.












**Koordinaten:**

Canyon Start [42.8759 12.1075](#)

Canyon Ende [42.8768 12.1025](#)

Parkplatz Zustieg und Ausstieg [42.8743 12.1008](#)

**Begehungen:**

2024-05-17   System User        Trocken    Begangen Automatisch importiert von Descente-Canyon.com für Canyon Bagno Acqua solo prima della fine, poca in uscita da un sifone appena a valle di una vaschetta di acqua stagnante (Quelle: <a href="https://www.descente-canyon.com/canyoning/canyon-debit/21147/observations.html">https://www.descente-canyon.com/canyoning/canyon-debit/21147/observations.html</a> )
2023-11-01   System User        Trocken    Nicht begangen Automatisch importiert von Descente-Canyon.com für Canyon Bagno (Quelle: <a href="https://www.descente-canyon.com/canyoning/canyon-debit/21147/observations.html">https://www.descente-canyon.com/canyoning/canyon-debit/21147/observations.html</a> )
2023-03-09   System User            Info: Teile der Canyonbeschreibung wurden automatisiert übernommen. Konkret die Felder Weblinks, Koordinaten, Rating, Länge des Canyon, Einfachseil Mindestens von <a href="https://www.descente-canyon.com/canyoning/canyon/21147">https://www.descente-canyon.com/canyoning/canyon/21147</a>
2023-03-09   System User           Daten importiert von <a href="https://canyon.carto.net/cwiki/bin/view/Canyons/BagnoCanyon.html">https://canyon.carto.net/cwiki/bin/view/Canyons/BagnoCanyon.html</a>