

# Salt de Ximenot

Racó del Salt de Ximenot -affluente derecha

<b>Info: Die Qualität dieser Beschreibung wurde noch nicht oder schlecht bewertet.</b> Solltest du den Canyon kennen, sei bitte so nett und prüfe ob die Beschreibung passt und erstelle unter <i>Begehungen</i> -> + <i>Neue Begehung</i> eine Qualitätsbewertung. Sollten Fehler aufgefallen sein, informiere uns bitte oder trete der Community bei, dann kannst du die Beschreibung direkt selbst korrigieren.		
<b>Angelegt:</b> 2023-03-09 20:53:20	<b>Update:</b> 2023-11-14 14:52:54	<b>Druck:</b> 2026-05-02 03:05:56
<b>Land:</b> España / Spain <b>Region:</b> Cataluña / Catalunya <b>Subregion:</b> provincia de Tarragona <b>Ort:</b> Tortosa, Roquetes		
<b>Schwierigkeit:</b> Etwas schwierig	<b>Grad:</b> v4 a1 IV	<b>Gesamtzeit:</b> 4h10
<b>Zustiegszeit:</b> 40min	<b>Begehungszeit:</b> 1h30	<b>Rückwegszeit:</b> 2h
<b>Einstiegshöhe:</b> 925m	<b>Ausstiegshöhe:</b> 700m	<b>Höhendifferenz:</b> 225m
<b>Canyonstrecke:</b> 1200m	<b>Höchste Abseilstelle:</b> 45m	<b>Anzahl Abseiler:</b> 7
<b>Transport:</b> zu Fuß	<b>Gestein:</b> limestone	<b>Einzugsgebiet:</b> km <sup>2</sup>
<b>Saison:</b>	<b>Ausrichtung:</b> Nordwest	<b>Beste Zeit:</b>
<b>Bewertung:</b> ★ 2.1 (1)	<b>Beschreibung:</b> ★ 0 ()	<b>Verankerung:</b> ★ 0 ()
<b>Besonderheiten:</b> § Reglementiert,		
<b>Ausrüstung:</b> Seile: 2x50m		
<b>Charakteristik:</b> Vor allem auch als "Zubringer" zum Vall Figuera begangen, um dessen etwas langweiligen ersten Abschnitt zu vermeiden.		
<b>Hydrologie:</b>		
<b>Anfahrt:</b> Wir verlassen die AP-7 - Autopista del Mediterráneo, Tarragona nach Valencia - kurz vor Erreichen des Ebro und fahren über die C-12 nordwärts nach Tortosa (nicht ganz 20 km bis Stadtmitte). In der Ortschaft fahren wir weiter auf der C-12 nordwärts in Richtung Lleida. Am großen Platz "Plaça de la Corona d'Aragó" - noch vor Erreichen des Einkaufszentrums auf der rechten Seite - biegen wir links ab in die Av. Ports Tortosa-Beseit. Zunächst fahren wir über Roquetes, nehmen dann den Cami de Caro in vielen Serpentinien hinauf und erreichen das Collado de Portell am Beginn des Hochtals am Fuße des Monte Caro. Von dem Aussichtsparkplatz 300 m nach der letzten Linksserpentine fahren wir nun 700 m weiter Richtung Monte Caro, dann biegt rechts eine deutlich erkennbare Piste ab. Hier parken wir unser Auto an geeigneter Stelle.		
<b>Zustieg:</b> Der Salt del Ximenot hat 2 Äste. In dem Linken finden wir einen 60m-Abseiler. Dieser ist auch besonders reglementiert. Wir nehmen den anderen, kurzen und folgen dazu der Piste durch den Wald . Nachdem wir aus dem Wald herausgetreten sind, halten wir in den rechten Graben hinein (NO) und gehen in diesem abwärts bis zum ersten Abseiler (20 m - Klemmblock)		
<b>Tour:</b> 2 Abseiler, dann kommt von links der Hauptcanyon (mit der C 60), wir kreuzen einen Pfad und kommen nach etwas Abklettern zu der R 45. Danach kreuzen wir erneut einen Pfad (unser Rückweg) und steigen nach 3 weiteren Abseilern hinab in das Vall Figuera. Im Vall Figuera gehen wir bis zu dessen Ende (vgl. Beschreibung dort).		

**Rückweg:**

Wie Vall Figuera: Am eisernen Wegweiser am Boden zunächst rechts steil hinauf. Dann queren wir den Barranco Ximenot, kommen auf den GR 7.6 und über ihn hinauf zur Straße. Vgl.: \*

<http://www.wikiloc.com/wikiloc/view.do?id=3632513> ( 01h 30' )

Auf der Hauptstraße dann etwa 1 km Richtung NO zum Auto.

**Koordinaten:**

Canyon Start [40.8253 0.3607](#)

Canyon Ende [40.8301 0.3567](#)





**Begehungen:**

---

2024-04-16 | System User |   |  Trocken |  Begangen

Automatisch importiert von Descente-Canyon.com für Canyon Ximenot (Quelle: <https://www.descente-canyon.com/canyoning/canyon-debit/22206/observations.html>)

---

2023-03-09 | System User |   |   | |

Daten importiert von <https://canyon.carto.net/cwiki/bin/view/Canyons/SaltdeXimenotCanyon.html>