

Besorgue

La Haute-Besorgue, Besorgues, Besorgues 1, Besorgues 2, Besorgues 3

Info: Die Qualität dieser Beschreibung wurde noch nicht oder schlecht bewertet. Solltest du den Canyon kennen, sei bitte so nett und prüfe ob die Beschreibung passt und erstelle unter <i>Begehungen</i> -> + <i>Neue Begehung</i> eine Qualitätsbewertung. Sollten Fehler aufgefallen sein, informiere uns bitte oder trete der Community bei, dann kannst du die Beschreibung direkt selbst korrigieren.		
Angelegt: 2024-06-05 22:35:28	Update: 2024-06-05 22:35:28	Druck: 2026-05-04 11:05:35
Land: France Region: Auvergne-Rhône-Alpes Subregion: Ardèche Ort: Labastide-sur-Bésorgues		
Schwierigkeit: Nicht so schwierig	Grad: v2 a3 II	Gesamtzeit: 2h21
Zustiegszeit: 20min	Begehungszeit: 2h	Rückwegszeit: 1min
Einstiegshöhe: m	Ausstiegshöhe: m	Höhendifferenz:
Canyonstrecke: m	Höchste Abseilstelle: 21m	Anzahl Abseiler:
Transport:	Gestein:	Einzugsgebiet: km ²
Saison:	Ausrichtung:	Beste Zeit:
Bewertung: ★ 2.8 (1)	Beschreibung: ★ 0 ()	Verankerung: ★ 0 ()
Besonderheiten: Erlaubnis erforderlich,		
Ausrüstung:		
Charakteristik: Rohdaten Import von Ropewiki https://ropewiki.com/Besorgue		
Hydrologie:		
Anfahrt:		
Zustieg:		
Tour:		
Rückweg:		
Koordinaten: Canyon Start 44.7575 4.2918		

Begehungen:

2025-09-20 | System User |    Normal |  Begangen

Automatisch importiert von Descente-Canyon.com für Canyon Haute-Besorgue (Quelle: <https://www.descente-canyon.com/canyoning/canyon-debit/2218/observations.html>)

2024-09-14 | System User |    Normal |  Begangen





Automatisch importiert von Descente-Canyon.com für Canyon Haute-Besorgue (Quelle: <https://www.descente-canyon.com/canyoning/canyon-debit/2218/observations.html>)

2024-09-10 | System User |    Normal |  Begangen

Automatisch importiert von Descente-Canyon.com für Canyon Haute-Besorgue Parcours le 10 09. Aucune correspondance avec le descriptif ni les photos. Canyon dans caca blocs quelques vasques sans intérêt. Aucune corde utile. Rentrés au panneau D on commence au pied d une c8. Parcours en 1h 30. Les autres parties en aval du pont a côté du chemin de départ sont interdites. Aucun intérêt. Je ne comprends même pas que l on puisse emmener des touristes en utilisant le termes canyon ... (Quelle: <https://www.descente-canyon.com/canyoning/canyon-debit/2218/observations.html>)

2024-06-01 | System User |    Hoch |  Begangen

Automatisch importiert von Descente-Canyon.com für Canyon Haute-Besorgue (Quelle: <https://www.descente-canyon.com/canyoning/canyon-debit/2218/observations.html>)

2023-03-09 | System User |     | |

Daten importiert von <https://ropewiki.com/Besorgue>