Uregn

Angelegt: 2023-08-08 12:53:51	**Update:** 2024-08-15 23:48:46	**Druck:** 2025-12-05 07:12:10
Land: Schweiz / Switzerland **Region:** Kanton Tessin / Cantone Ticino **Subregion:** Bezirk Blenio **Ort:** Prugiasco		
Schwierigkeit: Etwas schwierig	**Grad:** v4 a4 IV	**Gesamtzeit:** 4h14
Zustiegszeit: 2min	**Begehungszeit:** 4h10	**Rückwegszeit:** 2min
Einstiegshöhe: 1010m	**Ausstiegshöhe:** 600m	**Höhendifferenz:** 410m
Canyonstrecke: 1000m	**Höchste Abseilstelle:** 35m	**Anzahl Abseiler:** 45
Transport: Auto benötigt	**Gestein:** gneiss	**Einzugsgebiet:** 4.00km²
Saison: Mai - Oktober	**Ausrichtung:** Ost	**Beste Zeit:** 10-16 Uhr
Bewertung: ☆ 4.3 (4)	**Beschreibung:** ★ 1.7 (4)	**Verankerung:** ★ 2 (4)

Besonderheiten:

Ausrüstung:
Seile: 2x 40m

Charakteristik:
Abseilcanyon mit sehr vielen kleineren Stufen, schön kontinuirlich und ohne dass es zu technisch wird.

Hydrologie:
Viel Vegetation im Einzugsgebiet, man sollte nach grossem Regen ein paar Tage warten. Sollte nicht begangen werden wenn Messstation beim Brenno noch über 5 Kubik hat.

Anfahrt:
Um direkt oben zu parkieren, ist nicht so viel Platz, vielleicht am besten bei der Kurve von der Abzweigung davor schon halt machen.

Zustieg:
Bei der Brücke auf 1009m kann man ins Bachbett runter laufen, und in etwas mehr als 100m fängt dann der Canyon an.

Tour:
Der Canyon hat eigentlich durchgehend das gleiche Ambiente. Kleine, im Wasser abseilende Stufen, in einem konstanten 10-30m Einschnitt. Oft ist so all 5 Abseiler mal wieder ein Notaustieg möglich (auch wenn oft Steil den Hang hoch). Drei grössere Wasserfälle gibt es während der Tour, wobei der ganz grosse die Crux der Tour ist.

Rückweg:
Gleich bei der Brücke auf 618m kann parkiert werden und gut aus dem Bachbett raus gehen. Die letzten 2 Stufen unter der Brücke sind nicht speziell und danach landet man im nirgendwo.

Koordinaten:
Canyon Start 46.4680 8.9164
Canyon Ende 46.4663 8.9308
Wegpunkt 46.4687 8.9155
Parkplatz Ausstieg 46.4661 8.9291
Parkplatz Zustieg 46.4687 8.9154

Begehungen:

2025-09-03 | System User | | | | Hoch | Begangen
Automatisch importiert von Descente-Canyon.com für Canyon Uregn Beautiful canyon, some hooks are questionable and rusty. Fun to do with high flow (Quelle: https://www.descente-canyon.com/canyoning/canyon-debit/23565/observations.html)

2025-09-03 | stijn van de Ven | ☆☆☆☆ | ★ | ★ | Hoch | Begangen
Es fehlte ein Anker. Man kann sich rechts durch die Büsche trocken abseilen. Es war schön mit der Strömung, die wir hatten. (maschinell übersetzt)

2024-08-26 | DanieleB | ☆☆☆☆ | ★★ | ★★ | Normal | Begangen
Verankerung OK, ziemlich rutschig und etwas Holz in einigen Pfützen, trotzdem schön. (maschinell übersetzt)

2024-07-01 | Bubtore | ☆☆☆☆ | ★★ | ★★ | Crazy | Begangen
Viele kleine Abseiler, und ein paar wenige über 10m, aber eigentlich nie langweilig (bei dem Wasserstand sowieso anspruchsvoll, aber nicht für jedermann)

2023-09-28 | Daniel Sturm | | | | |
Basisdaten übernommen mit freundlicher Genehmigung durch Matthias Holzinger aus "Swiss Alps Canyoning VOL. 2.0"

2022-06-01 | Tim | ☆☆☆☆☆ | ★ | ★★★ | Normal | Begangen
Alles top.

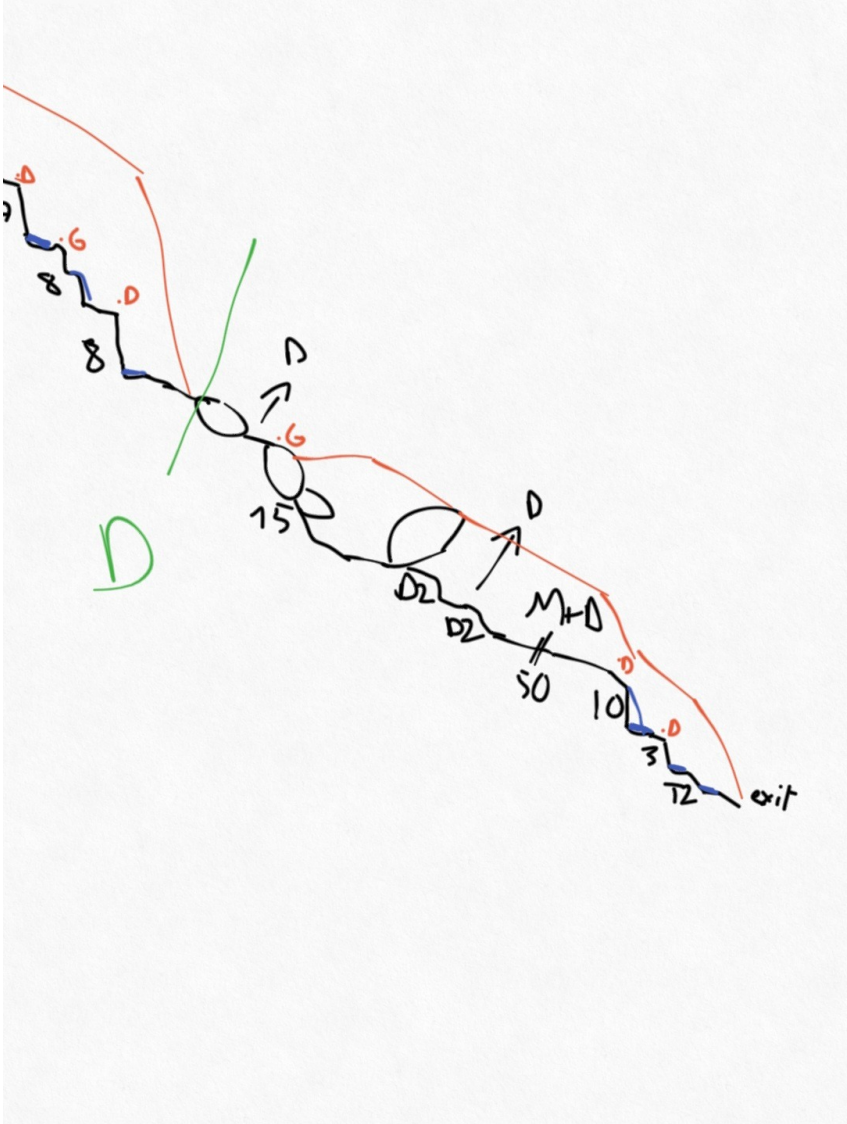

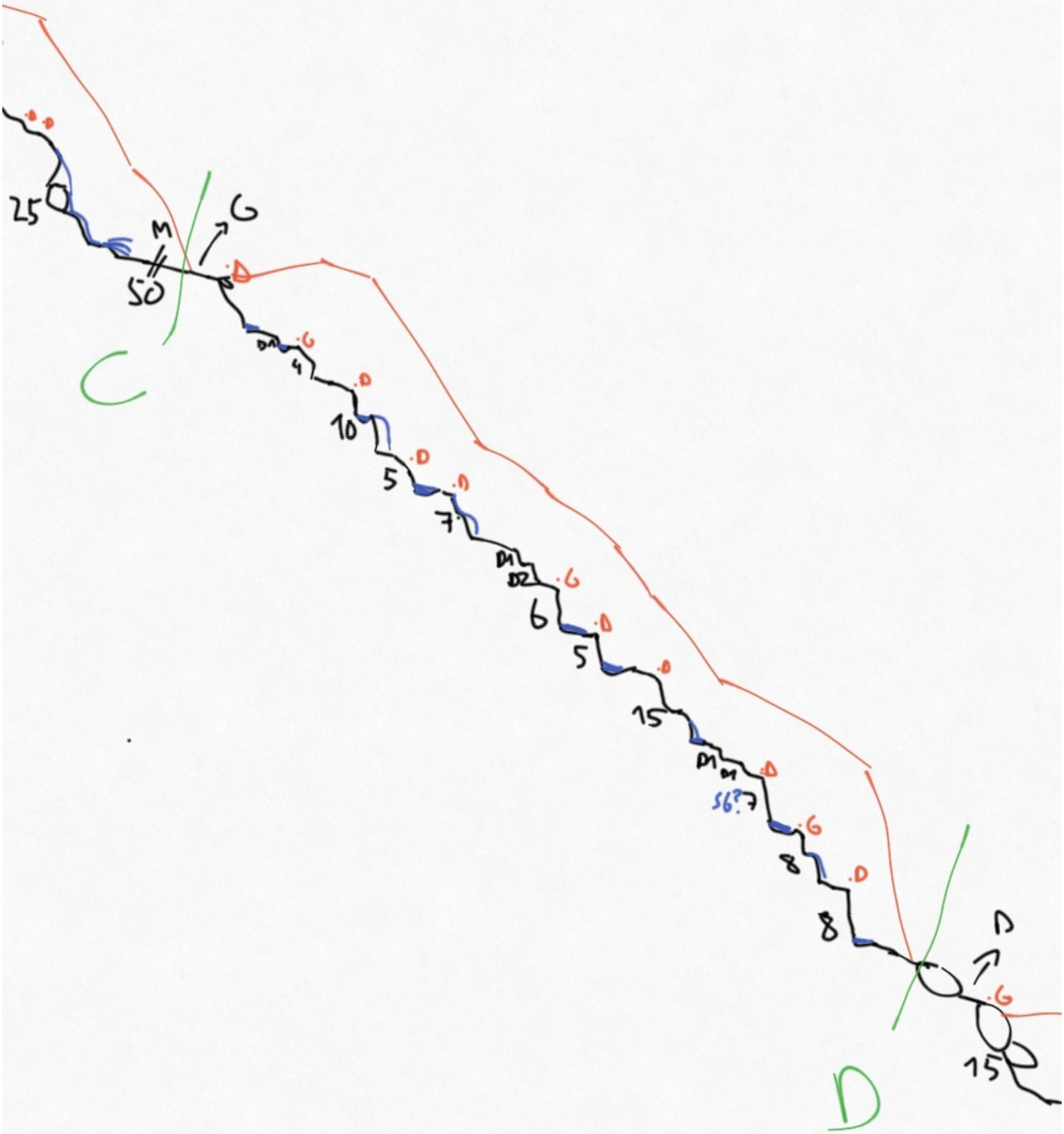
25
M
50
G
C
4
10
5
7
6
5
15
56?7
8
8
D
15
D

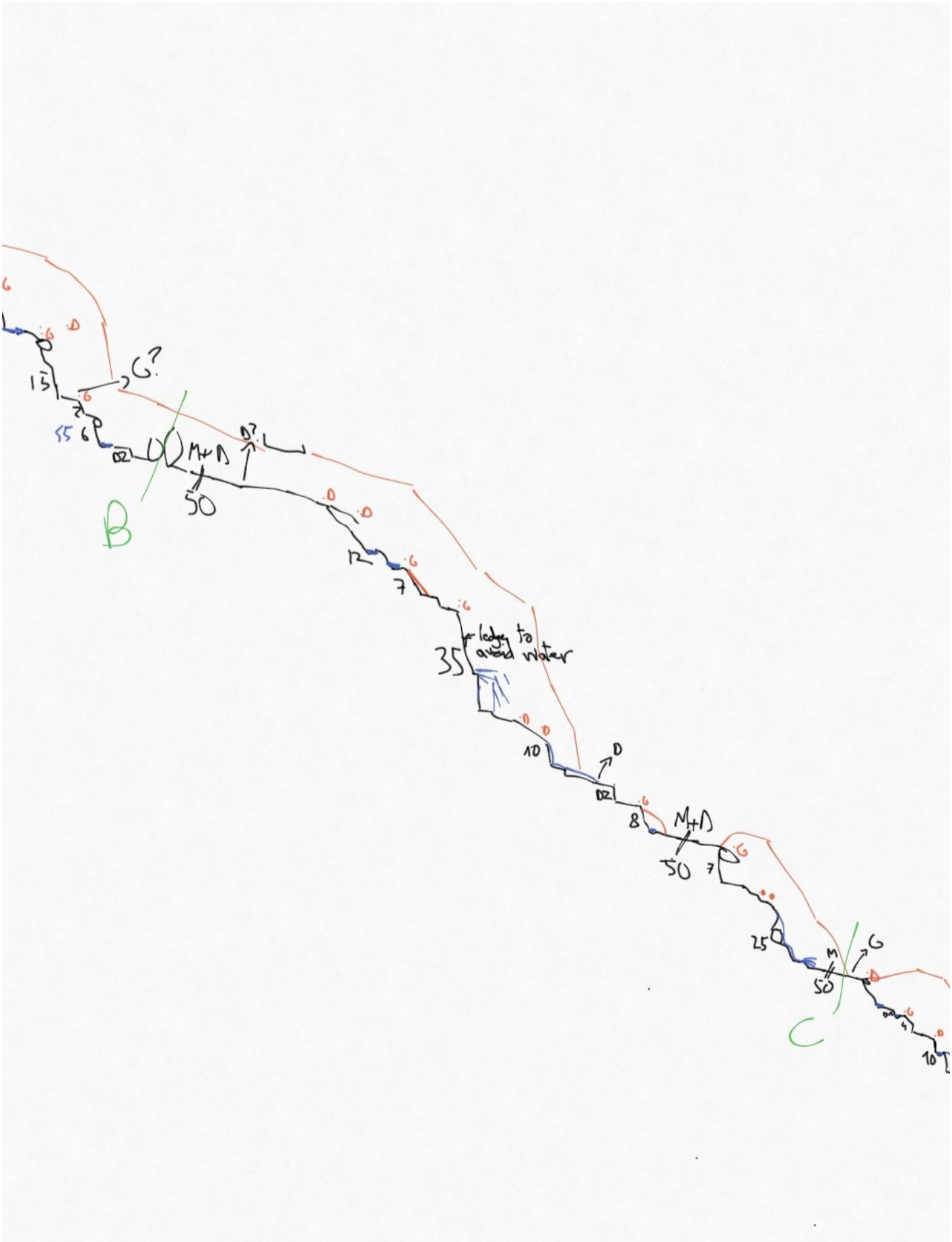

G?
15
55
6
D2
M+D
50
D?
B
12
7
35
ledge to avoid water
10
D
D2
8
M+D
50
7
25
M
50
G
C
10

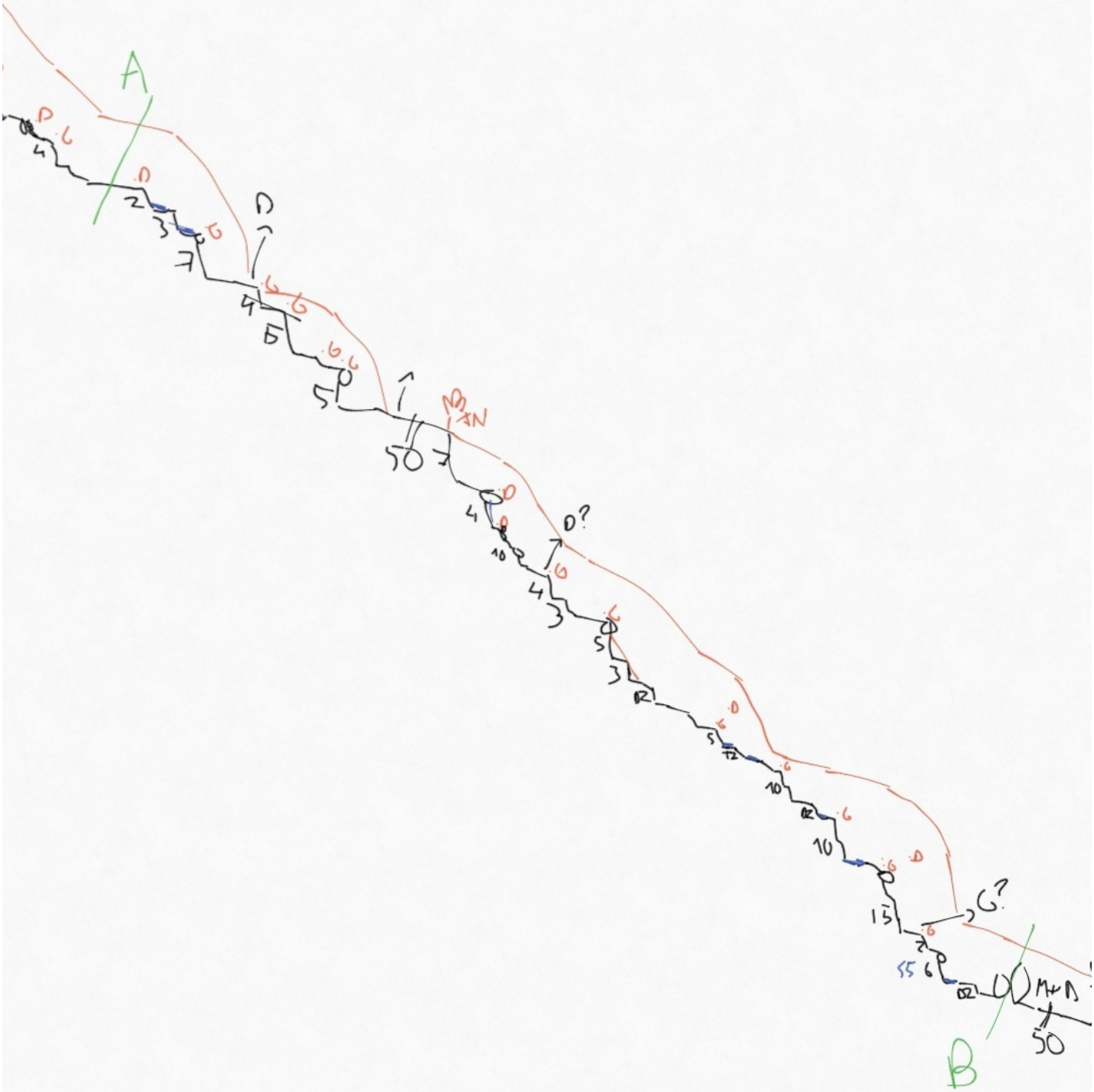
A
B
D
D?
G?
M+D
50
50

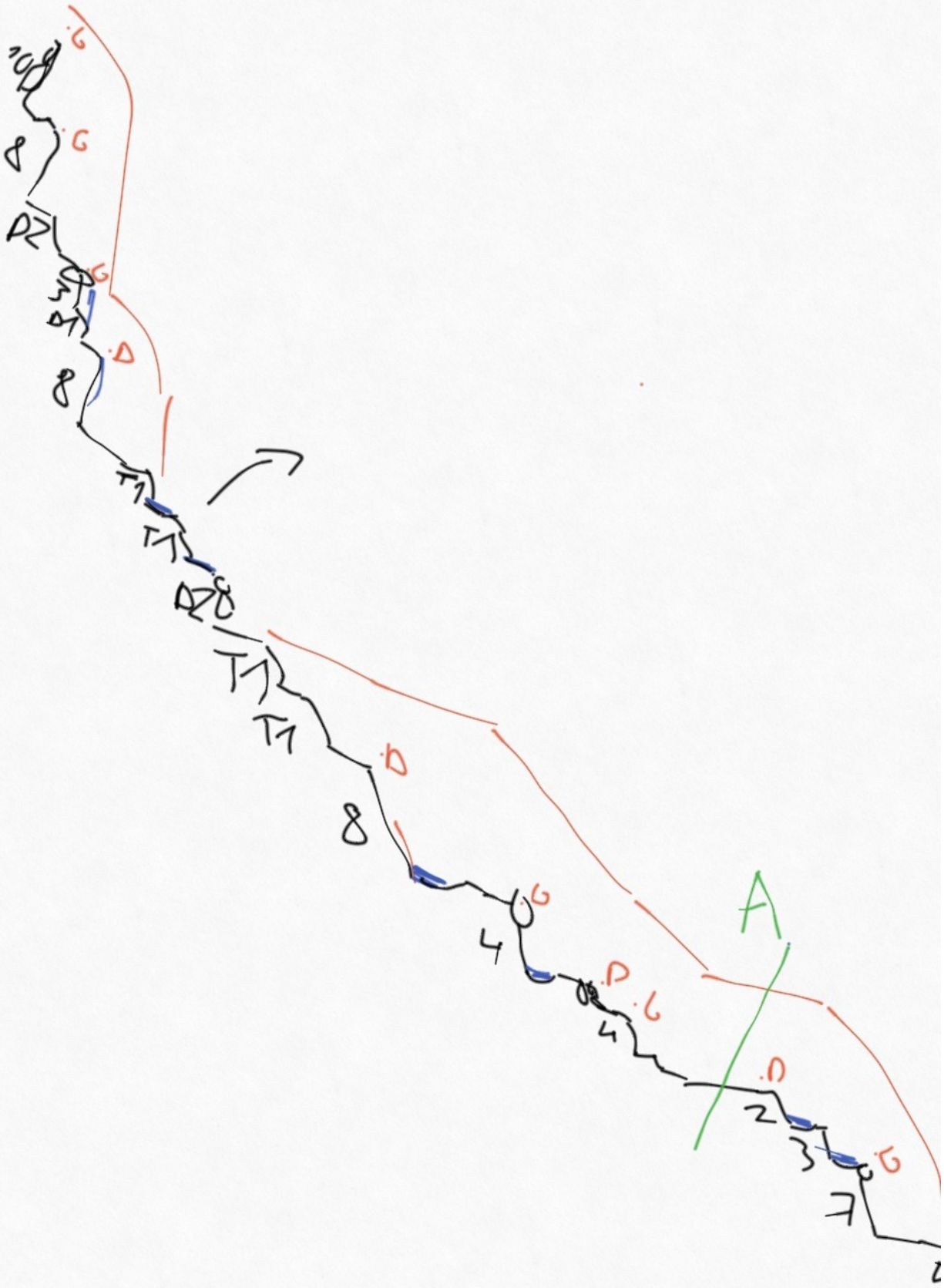

G
G
8
D2
G
D1
D
8
T1
T1
D2
8
T1
T1
D
8
G
4
D
G
4
D
2
3
G
7
A