

# Juliana (Slovenia)

Canyon de Juliana

**Info: Die Qualität dieser Beschreibung wurde noch nicht oder schlecht bewertet.**

Solltest du den Canyon kennen, sei bitte so nett und prüfe ob die Beschreibung passt und erstelle unter *Begehungen* -> +*Neue Begehung* eine Qualitätsbewertung. Sollten Fehler aufgefallen sein, informiere uns bitte oder trete der Community bei, dann kannst du die Beschreibung direkt selbst korrigieren.

**Angelegt:** 2024-06-05 22:41:35

**Update:** 2026-04-30 21:57:51

**Druck:** 2026-05-04 10:05:15

**Land:** Slovenija / Slovenia **Region:** Zahodna Slovenija / Western Slovenia **Subregion:** goriška statistična regija **Ort:** Bovec

**Schwierigkeit:**

**Grad:** v? a? ?

**Gesamtzeit:** 2h50

**Zustiegszeit:** 45min

**Begehungszeit:** 2h

**Rückwegszeit:** 5min

**Einstiegshöhe:** 1040m

**Ausstiegshöhe:** 750m

**Höhendifferenz:** 290m

**Canyonstrecke:** 450m

**Höchste Abseilstelle:** 60m

**Anzahl Abseiler:**

**Transport:**

**Gestein:**

**Einzugsgebiet:** km<sup>2</sup>

**Saison:** April - Oktober

**Ausrichtung:**

**Beste Zeit:**

**Bewertung:** ★ 3.9 (1)

**Beschreibung:** ★ 0 ()

**Verankerung:** ★ 0 ()

## Warnungen:

*Regeln für den Triglav-Nationalpark*

Canyon darf aufgrund der TNP-Regeln nicht mitfahren.

## Besonderheiten:

## Ausrüstung:

Seile: 2x60

## Charakteristik:

Rohdaten Import von Ropewiki [https://ropewiki.com/Juliana\\_\(Slovenia\)](https://ropewiki.com/Juliana_(Slovenia))

## Hydrologie:

## Anfahrt:

## Zustieg:

Park at Kugy's Monument and continue past it onto the forest trail. The path leads you through the woods and soon brings you to the Mlinarica Gorge, which you cross via a hanging bridge.

Immediately after the bridge, take the steep path on the left and follow it uphill. The ascent continues steadily to around 970 meters, where the terrain begins to ease and the trail gradually turns south. Along this, expect several fallen trees—you may need to climb over or duck under them.

Before long, you'll reach a house. Pass it and continue climbing steeply back up to rejoin the main trail. From there, proceed until you arrive at the creek in Juliana Canyon.

## Tour:

The canyon is steep and predominantly vertical. The upper section begins in the forest, where the descent involves a series of rappels—some of the anchor points are natural and require using trees.

As you continue lower, the canyon becomes increasingly vertical and inside of a wall. The waterfalls grow higher, and the walls close in, leaving no possibility of exit once you commit to this.

The highlight of the descent is an impressive 60-meter rappel.

## Rückweg:

## Koordinaten:






Canyon Start [46.3989 13.7507](#)

Canyon Ende [46.3988 13.7465](#)

Parkplatz Zustieg [46.4051 13.7428](#)

Parkplatz Ausstieg [46.3980 13.7448](#)

**Begehungen:**

2023-03-09 | System User |    |  |  | |

Daten importiert von [https://ropewiki.com/Juliana\\_\(Slovenia\)](https://ropewiki.com/Juliana_(Slovenia))