

Vendelata




Rio Vendelata

Info: Die Qualität dieser Beschreibung wurde noch nicht oder schlecht bewertet. Solltest du den Canyon kennen, sei bitte so nett und prüfe ob die Beschreibung passt und erstelle unter <i>Begehungen</i> -> + <i>Neue Begehung</i> eine Qualitätsbewertung. Sollten Fehler aufgefallen sein, informiere uns bitte oder trete der Community bei, dann kannst du die Beschreibung direkt selbst korrigieren.			
Angelegt: 2023-03-09 20:49:59	Update: 2026-04-28 10:06:10	Druck: 2026-05-04 11:05:21	
Land: Italia / Italy	Region: Friuli Venezia Giulia	Subregion: Pordenone	Ort: Tramonti di Sopra
Schwierigkeit: Nicht so schwierig	Grad: v3 a3 I	Gesamtzeit: 2h25	
Zustiegszeit: 20min	Begehungszeit: 2h	Rückwegszeit: 5min	
Einstieghöhe: 490m	Ausstieghöhe: 365m	Höhendifferenz: 125m	
Canyonstrecke: 700m	Höchste Abseilstelle: 50m	Anzahl Abseiler: 6	
Transport: zu Fuß	Gestein:	Einzugsgebiet: km ²	
Saison:	Ausrichtung: Nordost	Beste Zeit:	
Bewertung: ★ 1.5 (2)	Beschreibung: ★ 1 (1)	Verankerung: ★ 1 (1)	
Besonderheiten:			
Ausrüstung:			
Charakteristik: kurze Waldschlucht mit 3 schönen Pools für Sprünge bis über 13m			
Hydrologie:			
Anfahrt: von Tolmezzo Richtung Villa Santana. Im Ort Richtung Mauripass abbiegen. Nach Medii links abbiegen auf den Passo di Rest und die Straße bis Tramonti di Sopra verfolgen. Dort der Beschilderung zum Picnic Platz folgen. Am Picnic Platz vorbei, über eine Brücke. 150m nach der Brücke findet man an der linken Straßenseite einen Parkplatz für max 3 PKW's.			
Zustieg: Vom Parkplatz die Straße für 60m weiter verfolgen. In der Kehre wählt man den Pfad querfeldein und verfolgt ihn bis zum Bachbett. Ich fuhr die Straße hinauf in Richtung China und nahm dann auf einer Höhe von 490 Metern die Straße links, die am großen Haus entlangführt.			
Tour: Gleich zu Beginn der Einstiegssprung über ca. 6m. Alternativ kann vom Baum rechts abgeseilt werden. Es folgt eine exakt 50m hohe Abseilstelle vom Baum links, gefolgt von einem 7m Sprung. Alternativ kann auch hier links abgeseilt werden. Es folgt der vorletzte 6m Sprung der wahlweise auch über rechts abgeseilt werden kann. Am Ende wartet noch ein sehr, sehr tiefes Becken in dieses man entweder über rechts abseilt oder 13m springt. Im letzten Becken sollte man aufgrund eines "versteckten" Felsens auf der rechten Seite in die Mitte links des Beckens tauchen. Viele Fluchtwege, insbesondere am linken Ufer			
Rückweg: nach dem letzten Pool links hinauf zum PKW			
Koordinaten: Canyon Start 46.2979 12.7679 Canyon Ende 46.3003 12.7744 Parkplatz Zustieg und Ausstieg 46.3007 12.7741 Wegpunkt 46.2988 12.7686 Messstelle Wasserstand 46.3010 12.7784			

Begehungen:

2026-04-27 | MirkoT |   |   |   |  Niedrig |  Begangen

Waffen können viel verbessert werden. Bei der höchsten Abseilstelle kann man das Seil nach 28 Metern rechts vom Abseilgerät nehmen und dann vorsichtig immer rechts abklettern. Alle machbaren Tauchgänge in die schönen Pfützen. Wenn der zweite Teil beginnt (dort, wo der Pfad am linken Ufer ankommt), gibt es eine weitere schöne Pfütze außerhalb des Vendelata-Flussbettes ... und man kann von der Brücke darüber abtauchen. Der Ausgang Weg, ich glaube, hat nach unten zusammengebrochen, so vielleicht ist es besser, an der Brücke über die Meduna zu erreichen und gehen Sie zurück auf die Straße. (maschinell übersetzt)

2023-03-09 | System User |  |  |  | |

Daten importiert von <https://canyon.carto.net/cwiki/bin/view/Canyons/VendelataCanyon.html>