

Roches II

Rivière des Roches II,Rivière des Roches

Info: Die Qualität dieser Beschreibung wurde noch nicht oder schlecht bewertet. Solltest du den Canyon kennen, sei bitte so nett und prüfe ob die Beschreibung passt und erstelle unter <i>Begehungen</i> -> + <i>Neue Begehung</i> eine Qualitätsbewertung. Sollten Fehler aufgefallen sein, informiere uns bitte oder trete der Community bei, dann kannst du die Beschreibung direkt selbst korrigieren.		
Angelegt: 2023-03-09 20:54:36	Update: 2024-02-18 11:57:14	Druck: 2026-01-31 09:01:15
Land: France Region: Réunion (La) / Reunion Subregion: La Réunion / Reunion Ort: Saint-Benoît		
Schwierigkeit: Etwas schwierig	Grad: v3 a4 III	Gesamtzeit: 3h20
Zustiegszeit: 35min	Begehungszeit: 2h30	Rückwegszeit: 15min
Einstiegshöhe: 130m	Ausstiegshöhe: 80m	Höhendifferenz: 50m
Canyonstrecke: 1150m	Höchste Abseilstelle: 25m	Anzahl Abseiler: 4
Transport: zu Fuß	Gestein:	Einzugsgebiet: km²
Saison:	Ausrichtung:	Beste Zeit:
Bewertung: ★ 2.9 (1)	Beschreibung: ★ 0 ()	Verankerung: ★ 0 ()
Besonderheiten:		
Ausrüstung: Seile: 2x25m		
Charakteristik: Fluss, der weitgehend auch mit dem Kayak befahren werden kann. Teilweise in Lava-Korridore eingeschnitten mit längeren Lauf- und Schwimmstrecken, unterbrochen von Stufen, die abgeseilt, teilweise auch gerutscht oder gesprungen werden können. Hier zweitletzter Abschnitt, beginnend am "Bassin la Mer" oder im Seitencanyon Grand Bras noch oberhalb des Bassin la Mer. Er endet nach dem "Bassin du Chien" im folgenden "Bassin Jeunesse"/"B. Longor"/"Bassin Anaïs". Klarstellung: Abweichend von den üblichen Gepflogenheiten werden die Abschnitte mit römischen Zahlen (I bis V) gegliedert und nicht aufsteigend von oben nach unten, sondern der Gliederung von Pascal Colas in dessen Buch folgend, von unten nach oben. Dh, der unterste Begehungsabschnitt hat die Nr. I, der oberste die Nr. V. In der Folge geht es hier um den Abschnitt II, also den 2. Abschnitt von unten, zugleich 4. Abschnitt von oben. Teilweise werden die Abschnitte II u. I auch nicht getrennt, so zB. bei den Schriften und im Buch von Ricaric, wo nur noch vom "Rivière des Roches" die Rede ist. Die Transparenz der Beschreibungen leidet auch daran, dass zB. die Einstiegspunkte unterschiedlich ausgewiesen werden. So will Pascal Colas über den orograf. rechten Seitenbach Grand Bras in den Abschnitt II einsteigen, während andere erst am Abfluss des "Bassin la mer" den Abstieg beginnen. Der Abschnitt I überlappt sich in einigen Beschreibungen mit dem Abschnitt II, wenn der Einstieg in den letzten Abschnitt I oberhalb des "Bassin Chien" erfolgt und nicht erst im "Bassin Longor", wie es andernorts beschrieben wird. Hinzu kommt, dass auch die Bezeichnung der einzelnen seeartigen Gumpen nicht einheitlich ist. So wird der bei Ricaric "Bassin Longor" genannte Großgumpen in der openstreetmap als "Bassin Jeunesse" bezeichnet, während Pascal Colas diesbezüglich vom "grand bassin après le bassin du Chien" spricht, also vom großen Bassin nach dem Bassin des Hundes. In anderen Karten findet sich auch die Bezeichnung "Bassin Anaïs". Immerhin ist man sich beim "Bassin la Mer" und dem "Bassin la Paix" einig in der Bezeichnung. Teilweise - vor allem auch bei Ricaric - werden markante Stellen mit eigenen Bezeichnungen herausgestellt; dazu unter "Tour" Näheres. Hier wird von der Gliederung von Pascal Colas ausgegangen mit gewissen Modifikationen. Dem entsprechen auch die Beschreibungen (Abschnitt I u. II) bei descente-canyon.com.		
Hydrologie:		
Anfahrt: Wir verlassen die Autobahn N2 zwischen Bras-Panon und St. Benoit und fahren zum Bassin la Paix im Rivière des Roches (siehe Anfahrtsskizze bei Fotos). Hier stellen wir das Auto ab.		

Zustieg:

Entweder am unteren Ende des "Bassin la Mer" oder schon im orograf. rechten Seitencanyon Grand Bras. Der Zustieg erfolgt hier nach der Brücke, über die der Zustiegsweg am Ende führt, rechts hinunter zum Bach.

Tour:

Sofern wir über Grand Bras einsteigen, erwartet uns noch vor Erreichen des Bassin la Mer eine 30m Stufe (25m/5m).

Nach dem B. la Mer folgt eine 3m-Stufe. Nach der nun folgenden etwa 700m langen Lauf- und Schwimmstrecke sehen wir dann "la Grande Arche", einen Naturbogen. Etwa 300m weiter können wir in das Bassin du Chien springen (7m). Mit dem direkt folgenden Bassin Jeunesse endet dann dieser vorletzte Abschnitt.

Rückweg:

Wir können hier rechts aussteigen, hinauf zum Zustiegsweg und auf diesem hinunter zum Auto. Üblich ist jedoch die Fortführung des Abstiegs im untersten Abschnitt (I), vgl. dortige Beschreibung.

Koordinaten:

Canyon Start [-21.0337 55.6643](#)

Canyon Ende [-21.0310 55.6713](#)





Alternativer Canyon Start [-21.0350 55.6624](#)

Parkplatz Zustieg und Ausstieg [-21.0232 55.6707](#)

Begehungen:

2025-11-06 | System User |    Normal |  Begangen

Automatisch importiert von Descente-Canyon.com für Canyon Roches II Fait à 4 en moins de 2 heures. On a ajouté une cordelette au premier rappel sur l'arbre. (Quelle: <https://www.descente-canyon.com/canyoning/canyon-debit/21453/observations.html>)

2023-03-09 | System User |     |

Daten importiert von <https://canyon.carto.net/cwiki/bin/view/Canyons/RochesIICanyon.html>

Abschnitte:

Roches II, v3 a4 III, 35min+2h30+15min

Roches I, v3 a4 III, 30min+3h+15min