

Ozon

Ruisseau d' Ozon

Info: Die Qualität dieser Beschreibung wurde noch nicht oder schlecht bewertet. Solltest du den Canyon kennen, sei bitte so nett und prüfe ob die Beschreibung passt und erstelle unter <i>Begehungen</i> -> + <i>Neue Begehung</i> eine Qualitätsbewertung. Sollten Fehler aufgefallen sein, informiere uns bitte oder trete der Community bei, dann kannst du die Beschreibung direkt selbst korrigieren.		
Angelegt: 2023-11-20 21:23:54	Update: 2026-03-20 07:49:06	Druck: 2026-05-04 10:05:03
Land: France Region: Auvergne-Rhône-Alpes Subregion: Ardèche Ort: Eclassan		
Schwierigkeit: Nicht so schwierig	Grad: v3 a3 II	Gesamtzeit: 4h35
Zustiegszeit: 1h	Begehungszeit: 3h30	Rückwegszeit: 5min
Einstieghöhe: 256m	Ausstieghöhe: 130m	Höhendifferenz: 126m
Canyonstrecke: 3500m	Höchste Abseilstelle: 14m	Anzahl Abseiler:
Transport: Auto möglich	Gestein:	Einzugsgebiet: km ²
Saison:	Ausrichtung:	Beste Zeit:
Bewertung: ★ 1.3 (1)	Beschreibung: ★ 0 ()	Verankerung: ★ 0 ()
Besonderheiten:		
Ausrüstung:		
Charakteristik: Canyon mit viel Gehstrecke und kleineren Abseilstellen		
Hydrologie: Frühling / Herbst / Winter Im Sommer führt der Bach nur sehr wenig Wasser und trocknet manchmal sogar ganz aus, sodass stehende Wasserlachen entstehen, die manchmal nur schwer zu umgehen sind		
Anfahrt: Wenn Sie aus nördlicher Richtung kommen, biegen Sie am Kreisverkehr am Ortseingang von Arras rechts ab und dann sofort links, um auf dem Parkplatz gegenüber dem Park zu parken (Wanderschild „Ardèche“). Falls Sie einen Shuttleservice nutzen möchten, parken Sie das zweite Fahrzeug an der Stelle namens „Les Bonnets“, indem Sie den südlichen Ortsausgang von Arras verlassen und eine kleine Straße nehmen.		
Zustieg: Der schönste Weg (nicht unbedingt der kürzeste) führt am linken Ufer entlang. Vom Parkplatz aus folgen Sie der Straße (Richtung Südwesten). Nehmen Sie an der ersten Kreuzung die Straße rechts und verlassen Sie diese kurz darauf, um links auf den Weg abzubiegen, der unmittelbar zu einem Pfad führt, dem Sie nach links folgen. An der nächsten Haarnadelkurve, nachdem Sie die Aussicht auf den Ozon genossen haben, folgen Sie rechts dem Hauptweg, der sich vom Fluss entfernt (etwas weiter gibt es schöne Ausblicke auf die Rhône). Nach etwa 500 m verlassen Sie den Weg und nehmen den Pfad links. Dieser führt zu einer kleinen Straße, der Sie folgen.		
Tour: Nach einem mühsamen Fußmarsch durch das Flussbett gelangt man zu einem kleinen Einschnitt und zum größten Wasserfall der Strecke (C14). Anschließend wechseln sich Stromschnellen, Wasserfälle und Fußmärsche ab (C4, C6, C8, C6, C10), bis man schließlich nach einem weiteren kurzen Fußmarsch durch das Flussbett einen kleinen Damm erreicht. Bleiben Sie im Flussbett (kein Verlassen des Kanals möglich, da dieser auf Privatgrundstücke führt)		
Ernsthaftigkeit: Sehr begrenzt, abgesehen von der Abgeschiedenheit und einigen wenigen engen Stellen		
Rückweg: An der ersten Brücke können Sie das rechte Ufer verlassen, wobei Sie auf Privatgrundstücke achten sollten. Überqueren Sie die Brücke und folgen Sie der Straße bis zu Ihrem Fahrzeug.		

Koordinaten:

Canyon Start [45.1481 4.7862](#)

Canyon Ende [45.1424 4.8060](#)




Parkplatz Unbekannt [45.1442 4.8085](#)

Unbekannt [45.1438 4.8054](#)

Unbekannt [45.1472 4.8051](#)

Unbekannt [45.1578 4.7902](#)

Begehungen:

2023-03-09 | System User |  |  |  | |

Daten importiert von <https://www.descente-canyon.com/canyoning/canyon/23579/Ozon.html>