

Faea

Ruisseau de la Faea

Info: Die Qualität dieser Beschreibung wurde noch nicht oder schlecht bewertet. Solltest du den Canyon kennen, sei bitte so nett und prüfe ob die Beschreibung passt und erstelle unter <i>Begehungen</i> -> + <i>Neue Begehung</i> eine Qualitätsbewertung. Sollten Fehler aufgefallen sein, informiere uns bitte oder trete der Community bei, dann kannst du die Beschreibung direkt selbst korrigieren.		
Angelegt: 2023-11-20 21:17:23	Update: 2026-03-11 07:31:37	Druck: 2026-05-04 10:05:03
Land: France Region: Provence-Alpes-Côte-d'Azur / Provence-Alpes-Cote d'Azur Subregion: Alpes-Maritimes Ort: Lucéram		
Schwierigkeit: Nicht so schwierig	Grad: v3 a2 II	Gesamtzeit: 3h30
Zustiegszeit: 10min	Begehungszeit: 2h30	Rückwegszeit: 50min
Einstiegshöhe: 990m	Ausstiegshöhe: 780m	Höhendifferenz: 210m
Canyonstrecke: 1600m	Höchste Abseilstelle: 20m	Anzahl Abseiler:
Transport: Auto benötigt	Gestein:	Einzugsgebiet: km ²
Saison:	Ausrichtung:	Beste Zeit:
Bewertung: ★ 1.9 (1)	Beschreibung: ★ 0 ()	Verankerung: ★ 0 ()
Besonderheiten:		
Ausrüstung: Seile: 2x 25m		
Charakteristik: Dieses kleine, wilde und abgelegene Tal weist keinen besonders ausgeprägten Canyon-Charakter auf.		
Hydrologie: Im Allgemeinen wenig Wasser, und einige Abschnitte oberhalb der Wasserfälle trocknen im Sommer aus. Diese Abfahrt sollte daher vorzugsweise im Frühjahr, Herbst oder nach einer Regenperiode unternommen werden. Der Unterteil des Neoprenanzugs mit einem Thermoshirt reicht aus. Wenn Sie jedoch anschließend den Bach Cuous befahren möchten, ist die komplette Ausrüstung unerlässlich.		
Anfahrt: Zufahrt talwärts: Von der Autobahnausfahrt Nice-Est verlassen Sie die Straße und nehmen Sie die Durchgangsstraße D2204. Durchqueren Sie die Pointe de Contes und fahren Sie weiter bis nach L'Escarène. Am Ortsausgang biegen Sie links auf die D2566 ab und fahren bis nach Lucéram. Fahren Sie geradeaus auf der D21 bis zum Pas de l'Escous (1008 Meter Höhe). Biegen Sie dann rechts auf die D54 ab und fahren Sie etwa 500 Meter weiter, bis Sie links eine große Wiese und rechts einen Schafstall sehen. Parken Sie ordnungsgemäß und ohne zu stören hinter dem Schafstall (1005 Meter Höhe). Zugang bergauf: Fahren Sie mit dem zweiten Fahrzeug zurück zum Pas de l'Escous und weiter auf der D21 (bergauf). Passieren Sie zwei Serpentinaen und parken Sie 100 Meter vor der dritten Serpentine auf einer schönen Verbreiterung auf der rechten Seite, auf Höhe der Markierung 44.		
Zustieg: Zu Fuß geht es auf dem Wanderweg PR (gelbe Markierungen) in Richtung Clot de Rous hinunter. Nach 10 Minuten erreicht man den Bach Faéa auf 990 Metern Höhe, den Ausgangspunkt für den Abstieg.		

Tour:

Dieses kleine, wilde und abgelegene Tal weist keinen besonders ausgeprägten Canyon-Charakter auf. Nach einem horizontalen Anfang mit kleinen Hindernissen (Abseilen und kleine Abseiler) und einigen Becken erreicht man die Reihe von Wasserfällen, die den Höhepunkt der Route bilden. Dann verläuft der Abstieg wieder horizontal und endet an der alten Brücke von Sugliet.

Diese Abfahrt lässt sich ideal mit dem herrlichen Bach Cuous bis zur Brücke Pont du Foutan verbinden. Unermüdliche und unersättliche Paddler können auch noch weiter durch das Tal Vallon du Guiou fahren. In diesem Fall muss man insgesamt mit gut 8 Stunden Abfahrt rechnen und den Zugang stromabwärts sowie den Shuttle entsprechend anpassen.

Rückweg:

Das Verlassen erfolgt am linken Ufer an der Sugliet-Brücke, etwa 50 Meter nach einem schönen Nebenfluss am linken Ufer (Bach Caussiniéra). Von der Brücke aus nehmen Sie rechts den sehr schönen Weg, der bergauf führt, passieren einen kleinen Pass (Wasserfälle sind in der Talschlucht zu sehen), überqueren dann eine weitere Brücke (Bach von Sugliet) und gelangen nach einem letzten Anstieg zur Straße D54 und zum Parkplatz talwärts.




Koordinaten:

Canyon Start [43.9112 7.3682](#)

Canyon Ende [43.9063 7.3800](#)

Parkplatz Unbekannt [43.9091 7.3653](#)

Begehungen:

2023-03-09 | System User |  |  |  | |

Daten importiert von <https://www.descente-canyon.com/canyoning/canyon/21254/Faea.html>