

# Taillat

Canyon du Taillat

<b>Info: Die Qualität dieser Beschreibung wurde noch nicht oder schlecht bewertet.</b> Solltest du den Canyon kennen, sei bitte so nett und prüfe ob die Beschreibung passt und erstelle unter <i>Begehungen</i> -> + <i>Neue Begehung</i> eine Qualitätsbewertung. Sollten Fehler aufgefallen sein, informiere uns bitte oder trete der Community bei, dann kannst du die Beschreibung direkt selbst korrigieren.		
<b>Angelegt:</b> 2023-11-20 21:21:07	<b>Update:</b> 2026-05-22 16:22:33	<b>Druck:</b> 2026-06-20 05:06:57
<b>Land:</b> France <b>Region:</b> Occitanie <b>Subregion:</b> Hautes-Pyrénées <b>Ort:</b> Campan		
<b>Schwierigkeit:</b> Nicht so schwierig	<b>Grad:</b> v3 a1 I	<b>Gesamtzeit:</b> 2h5
<b>Zustiegszeit:</b> 25min	<b>Begehungszeit:</b> 1h30	<b>Rückwegszeit:</b> 10min
<b>Einstiegs Höhe:</b> 1130m	<b>Ausstiegs Höhe:</b> 1000m	<b>Höhendifferenz:</b> 130m
<b>Canyonstrecke:</b> 250m	<b>Höchste Abseilstelle:</b> 30m	<b>Anzahl Abseiler:</b> 5
<b>Transport:</b>	<b>Gestein:</b>	<b>Einzugsgebiet:</b> km <sup>2</sup>
<b>Saison:</b> März - November	<b>Ausrichtung:</b>	<b>Beste Zeit:</b>
<b>Bewertung:</b> ★ 2.9 (1)	<b>Beschreibung:</b> ★ 0 ( )	<b>Verankerung:</b> ★ 0 ( )
<b>Besonderheiten:</b>		
<b>Ausrüstung:</b>		
<b>Charakteristik:</b> (Ersatzübersetzung) Simple and short canyon with a quite comfortable access and almost immediate return. Great views of the Pic du Midi.		
<b>Hydrologie:</b>		
<b>Anfahrt:</b> (Ersatzübersetzung) From Bagnères de Bigorre or from Arreau crossing the Col d'Aspin on the D918 to Ste Marie de Campan. From Campan towards the Col d'Aspin, past Estupas we have on the left the detour to the D155 (Chemin du Taillat). Once in Taillat we will see on our left the small cut of the canyon and the stream, we have a track on the left where to park.		
<b>Zustieg:</b> (Ersatzübersetzung) We can go to a farmhouse at the top from where a path leads through the forest to climb to the top. There is a track that takes us (on the right) to the stream. Another option is to go back, cross the Adour and soon from Estupas there is a path on the right that goes through the upper part (les Costes) to the stream.		
<b>Tour:</b> (Ersatzübersetzung) Easy descent with 5 rappels of up to 30m.		
<b>Rückweg:</b> (Ersatzübersetzung) At the end of the box we will see a small path that goes down to the road.		
<b>Koordinaten:</b> Canyon Start <a href="#">42.9711 0.2533</a> Canyon Ende <a href="#">42.9697 0.2522</a> Parkplatz Unbekannt <a href="#">42.9706 0.2467</a> Unbekannt <a href="#">42.9750 0.2447</a>		





## Begehungen:

---

2024-06-16 | System User |   | |

Información: Partes de la descripción del cañón se han importado automáticamente. Concretamente, los campos Resumen, Acceso, Acceso, Recorrido, Regreso, Cantidad rapells, Temporada start, Temporada end, Ruta GPS, Topografía de <https://www.docuwiki.infobarrancos.es/doku.php?id=barrancosfra:hautespyrenees:taillat>

---

2023-03-09 | System User |   |   | |

Daten importiert von <https://www.descente-canyon.com/canyoning/canyon/21711/Taillat.html>