

# Rocca Gelli




Fosso di Rocca Gelli, Fosso dell'Eremita, Fosso di Rocca Gelli, Fosso dell'Eremita

<b>Angelegt:</b> 2023-03-09 20:50:10	<b>Update:</b> 2023-11-28 08:01:50	<b>Druck:</b> 2024-04-24 08:04:55
<b>Land:</b> Italia / Italy <b>Region:</b> Umbria <b>Subregion:</b> Perugia <b>Ort:</b> Piedipaterno		
<b>Schwierigkeit:</b> Nicht so schwierig	<b>Grad:</b> v3 a3 II	<b>Gesamtzeit:</b> 1h5
<b>Zustiegszeit:</b> 15min	<b>Begehungszeit:</b> 45min	<b>Rückwegszeit:</b> 5min
<b>Einstiegshöhe:</b> 410mm	<b>Ausstiegshöhe:</b> 320mm	<b>Höhendifferenz:</b> 90m
<b>Canyonstrecke:</b> 500m	<b>Höchste Abseilstelle:</b> 16m	<b>Anzahl Abseiler:</b> 4
<b>Transport:</b> zu Fuß	<b>Gestein:</b>	<b>Einzugsgebiet:</b>
<b>Saison:</b>	<b>Ausrichtung:</b> Südost	<b>Beste Zeit:</b>
<b>Bewertung:</b> ★ 2.3 (3)	<b>Beschreibung:</b> ■ 2 (1)	<b>Verankerung:</b> ⚓ 3 (1)
<b>Besonderheiten:</b>		
<b>Ausrüstung:</b> Seile: 2x20m		
<b>Charakteristik:</b> Oft trockene Engklamm. Ein paar hartnäckige Becken können aber trotzdem Neopren notwendig machen.		
<b>Hydrologie:</b>		
<b>Anfahrt:</b> Auf der A 1 von Florenz kommend, vorbei an Arezzo und Orvieto, verlässt man diese 41 km nach Orvieto auf der Ausfahrt Orte und fährt weiter auf der SS 204 in nordöstlicher Richtung nach Terni. Noch muss man die Stadt durchqueren, um auf die SS 209 ('Valnerina') zu kommen, die das Tal der Nera in Richtung Visso hochzieht. Nach 33,5 km ab Stadtmitte Terni erreicht man die Kreuzung, wo die neue Straße in Richtung Spoleto/Foligno abzweigt. Man bleibt jedoch weiter auf der SS 209 im Tal der Nera und erreicht nach 6 km 'L'Eremita', eine Kirche mit Wohnhaus und Friedhof links der Straße. Hier das Auto abstellen.		
<b>Zustieg:</b> Vom Parkplatz auf Steig oberhalb des Friedhofs in Richtung Schluchtausgang, dann links (südwestwärts) über den Bach. Man folgt dem Pfad am orografisch rechten Ufer, der nach etwa 200 m links den Hang hinaufzieht. Man steigt im steil hinauf zu einem felsigen Sattel und von da jenseits rechts hinunter zum Bach.		
<b>Tour:</b> Kurze Engstelle, Dunkelklamm. 4 gut eingerichtete Abseilstellen.		
<b>Rückweg:</b> Wo sich die Schlucht öffnet, links auf einen Weg, der zur Eremita führt.		
<b>Koordinaten:</b> Canyon Start <a href="#">42.78620000 12.86680000</a> Canyon Ende <a href="#">42.78470000 12.86890000</a> Parkplatz Zustieg und Ausstieg <a href="#">42.78340000 12.87026000</a>		




## Begehungen:

2024-04-05 | System User | |||  Niedrig |  Begangen









Automatisch importiert von Descente-Canyon.com für Canyon Rocca Gelli (Quelle: <https://www.descente-canyon.com/canyoning/canyon-debit/21733/observations.html>)

2023-03-09 | System User |    ||||

Info: Teile der Canyonbeschreibung wurden automatisiert übernommen. Konkret die Felder Weblinks, Koordinaten, Rating, Länge des Canyon, Einfachseil Mindestens von <https://www.descente-canyon.com/canyoning/canyon/21733>

2023-03-09 | System User |    ||||

Daten importiert von <https://canyon.carto.net/cwiki/bin/view/Canyons/RoccaGelliCanyon.html>

2019-03-10 | GeorgB |   |   |    |  Trocken |  Begangen

Auto-zu-Auto 1h. Nach dem Casco begangen. Kurze aber landschaftlich schöne Tour. Kein Wasserdurchlauf aber einige ca. 50cm tiefe Becken.