

# Grande Ravine

**Info: Die Qualität dieser Beschreibung wurde noch nicht oder schlecht bewertet.**

Solltest du den Canyon kennen, sei bitte so nett und prüfe ob die Beschreibung passt und erstelle unter *Begehungen* -> +*Neue Begehung* eine Qualitätsbewertung. Sollten Fehler aufgefallen sein, informiere uns bitte oder trete der Community bei, dann kannst du die Beschreibung direkt selbst korrigieren.

**Angelegt:** 2023-03-09 20:52:07

**Update:** 2024-02-19 13:41:30

**Druck:** 2026-05-01 06:05:13

**Land:** France **Region:** Réunion (La) / Reunion **Subregion:** La Réunion / Reunion **Ort:** Trois-Bassins

**Schwierigkeit:** Schwierig

**Grad:** v5 a1 III

**Gesamtzeit:** 4h50

**Zustiegszeit:** 5min

**Begehungszeit:** 4h

**Rückwegszeit:** 45min

**Einstiegshöhe:** 775m

**Ausstiegshöhe:** 390m

**Höhendifferenz:** 385m

**Canyonstrecke:** 900m

**Höchste Abseilstelle:** 82m

**Anzahl Abseiler:**

**Transport:**

**Gestein:**

**Einzugsgebiet:** km<sup>2</sup>

**Saison:**

**Ausrichtung:**

**Beste Zeit:**

**Bewertung:** ★ 2.5 (2)

**Beschreibung:** ★ 0 ()

**Verankerung:** ★ 0 ()

**Besonderheiten:**

**Ausrüstung:**

Seile: 2x85m

**Charakteristik:**

In aller Regel trockener Abseilcanyon der vertikalen Art.

**Hydrologie:**

**Anfahrt:**

siehe Anfahrtsskizze bei Fotos

**Zustieg:**

Auf der Nordseite der Straßenbrücke führen uns gemauerte Treppen in die Bachsohle.

**Tour:**

Nach kurzem Weg im Bachbett kommen wir zum 1. Abseiler (35m) . Wenig später führt uns ein Handlauf zur großen Wand. Zunächst 43m , dann steuern wir den Lava-Tunnel an (13m). Es folgen Abseiler von 48m, 38m und 82m. Dann noch ein Schrägabseiler (16m - Sanduhr) oder Abklettern.

Am Fuße der Wand angekommen, folgen zunächst etwa 400-500m verblocktes Bachbett, dann ein Abseiler von etwa 15m. Es folgen noch einmal 250-300m Blockklettern. Etwa 50m vor der nächsten Stufe zum Abseilen (Abseilhöhe ca. 25m) verlassen wir das Bachbett nach rechts.

Man könnte auch weiter absteigen bis zur Brücke der N1 (siehe Topoguide 'Le Paradis du Canyoning' von Pascal Colas, 1995) - weiterer 90m-Abfall -, doch selbst P. Colas empfiehlt den Ausstieg, der oben beschrieben wurde.

**Rückweg:**

Der Beginn der unscheinbaren Spur ist mit einem Steinmännchen markiert. Sie zieht steil aufwärts und wir erreichen die Straße. Rechtshaltend kommen wir zurück zur Brücke am Einstieg.

**Koordinaten:**

Canyon Start [-21.1107 55.3011](#)

Canyon Ende [-21.1139 55.2949](#)




## Begehungen:

---

2024-02-06 | System User |   |  Trocken |  Begangen


Automatisch importiert von Descente-Canyon.com für Canyon Grande Ravine Gros éboulement au niveau du tunnel de lave. En bas du premier rappel du grand cassé (c43). Après R3, incertitude total sur la présence des relais. Rocher pourri et instable. (Post cyclone Belale). A EVITER (Quelle: <https://www.descente-canyon.com/canyoning/canyon-debit/22499/observations.html>)

---

2023-03-09 | System User |   |   | |

Info: Teile der Canyonbeschreibung wurden automatisiert übernommen. Konkret die Felder Weblinks, Koordinaten, Rating, Länge des Canyon, Einfachseil Mindestens von <https://www.descente-canyon.com/canyoning/canyon/22499>

---

2023-03-09 | System User |   |   | |

Daten importiert von <https://canyon.carto.net/cwiki/bin/view/Canyons/GrandeRavineCanyon.html>