

Hondo (Tenerife)




Hondo 1, Barranco Hondo 1

Info: Die Qualität dieser Beschreibung wurde noch nicht oder schlecht bewertet. Solltest du den Canyon kennen, sei bitte so nett und prüfe ob die Beschreibung passt und erstelle unter <i>Begehungen</i> -> + <i>Neue Begehung</i> eine Qualitätsbewertung. Sollten Fehler aufgefallen sein, informiere uns bitte oder trete der Community bei, dann kannst du die Beschreibung direkt selbst korrigieren.		
Angelegt: 2024-06-05 22:47:59	Update: 2026-05-22 16:19:41	Druck: 2026-06-20 04:06:59
Land: España / Spain Region: Santa Cruz de Tenerife Subregion: Ort: Candelaria		
Schwierigkeit: Nicht so schwierig	Grad: v3 a1 II	Gesamtzeit: 2h10
Zustiegszeit: 5min	Begehungszeit: 2h	Rückwegszeit: 5min
Einstieghöhe: m	Ausstieghöhe: m	Höhendifferenz:
Canyonstrecke: 1800m	Höchste Abseilstelle: 22m	Anzahl Abseiler: 10
Transport:	Gestein:	Einzugsgebiet: km ²
Saison: Januar - Dezember	Ausrichtung:	Beste Zeit:
Bewertung: ★ 1 (1)	Beschreibung: ★ 0 ()	Verankerung: ★ 0 ()
Besonderheiten:		
Ausrüstung:		
Charakteristik: (Ersatzübersetzung) Simple canyon, used for practice, in the area of Barranco Hondo, near Candelaria. Short and easily combined with Moradillas, Lomo Alférez, Gotera,... Obligatory combination of vehicles. Caution in case of rain, it can load a lot. Magnificent views, like its neighboring bcos, with a short access and an almost immediate return.		
Hydrologie:		
Anfahrt: (Ersatzübersetzung) We will have to locate in Barranco Hondo (Candelaria) Location of Barranco Hondo and Moradillas We will have to leave the return vehicle in Varadero, by the TF1, exit 10 Tabaiba, we pass over the highway and we turn right to El Varadero. About 100m before arriving, on the right, there is a track that goes down to the beach of Barranco Hondo. We will park here. With the access vehicle we return to the freeway and go up to Barranco Hondo, exit 11 of the freeway. We will take the TF287 until the TF28 that we will take to the right, 300m later we will arrive at casa Fito (with the bridge over the Barranco Hondo a few meters away) we will park.		
Zustieg: (Ersatzübersetzung) Just before the bridge, on the left, there is a path that goes down to the riverbed.		
Tour: Ver topo		
Rückweg: (Ersatzübersetzung) After the last rappel there is a staircase on the left that leads to the track where we go up to where we have parked.		
Koordinaten: Canyon Start 28.4002 -16.3514		

Begehungen:

2024-06-16 | System User |   | |

Información: Partes de la descripción del cañón se han importado automáticamente. Concretamente, los campos Verticalidad, Acuáticos, Seriedad, Resumen, Acceso, Acceso, Recorrido, Regreso, Tiempo acceso, Tiempo tour, Tiempo regreso, Rapel más alto, Cantidad rapells, Longitud del cañón, Temporada start, Temporada end, Ruta GPS, Topografía de <https://www.docuwiki.infobarrancos.es/doku.php?id=barrancos:canarias:hondo>

2023-03-09 | System User |    | |

Daten importiert von [https://ropewiki.com/Hondo_\(Tenerife\)](https://ropewiki.com/Hondo_(Tenerife))