

Armetta

Rio dell' Armetta

Info: Die Qualität dieser Beschreibung wurde noch nicht oder schlecht bewertet.

Solltest du den Canyon kennen, sei bitte so nett und prüfe ob die Beschreibung passt und erstelle unter *Begehungen* -> +*Neue Begehung* eine Qualitätsbewertung. Sollten Fehler aufgefallen sein, informiere uns bitte oder trete der Community bei, dann kannst du die Beschreibung direkt selbst korrigieren.

Angelegt: 2023-11-20 21:26:30

Update: 2026-03-09 09:44:03

Druck: 2026-05-04 10:05:30

Land: Italia / Italy **Region:** Liguria **Subregion:** Imperia **Ort:** Molini di Triora

Schwierigkeit: Einfach

Grad: v2 a2 II

Gesamtzeit: 1h40

Zustiegszeit: 10min

Begehungszeit: 1h30

Rückwegszeit: 0min

Einstiegs Höhe: 576m

Ausstiegs Höhe: 400m

Höhendifferenz: 176m

Canyonstrecke: 1300m

Höchste Abseilstelle: 10m

Anzahl Abseiler:

Transport: Auto möglich

Gestein: unknown

Einzugsgebiet: km²

Saison:

Ausrichtung: Südwest

Beste Zeit:

Bewertung: ★ 1.6 (1)

Beschreibung: ★ 0 ()

Verankerung: ★ 0 ()

Besonderheiten:

Ausrüstung:

Seile: 2x 15 m

Charakteristik:

Drei Abschnitte - 4 Abseiler ein paar kleine Sprünge

Hydrologie:

Das ganze Jahr über mit kristallklarem Wasser gespeist. Angemessene Durchflussmenge, mehr nicht. Spuren von Hochwasser 1 m über dem Flussbett!

Kein bekannter Notausstieg.

Anfahrt:

Von Nizza aus nehmen Sie die Autobahn A8 in Richtung Italien. Von Ventimiglia aus folgen Sie der italienischen Autobahn A10 in Richtung Imperia und verlassen die Ausfahrt Arma di Taggia. An der Mautstelle lassen Sie die erste Straße rechts liegen und nehmen die zweite: Richtung Imperia-Taggia über die SS1bis. Am großen Kreisverkehr biegen Sie links auf die SP 548 in Richtung Taggia-Triora ab.

Parkplatz talwärts: Gut zwei Kilometer nach Agaggio inferiore zweigt links eine Straße in Richtung Gavano ab.

Parken Sie an der Kreuzung (1 guter Parkplatz) oder fahren Sie 100 m weiter bis zu einer großen Ebene auf der linken Seite.

Oberhalb: An der Gabelung weiterfahren und die erste Straße rechts in Richtung Andagna nehmen. An der letzten Haarnadelkurve links vor dem Dorf parken (Höhe: 651 m).

Zustieg:

Mit Shuttle: Von dieser Kehre aus führt ein Weg horizontal und ein anderer bergab. Nehmen Sie den bergab führenden Weg für etwa 50 m und biegen Sie dann links in eine leichte Abfahrt ein. Überqueren Sie eine Schlucht und gehen Sie weiter bis zur alten Brücke, dem Ausgangspunkt der Route.

Route ohne Shuttlebus: An der Weggabelung überqueren Sie die Straße und nehmen den ausgeschilderten Weg, der rechts von einer bläulichen Ruine beginnt. Sie passieren die Rocca di Andagna (515 m, auf deren Gipfel Sie einen schönen Ausblick genießen können). Weiter geht es an der Kreuzung zweier Wege nach rechts in Richtung Vignolo (Schild). Weiter am Hang entlang bis zu einer Schlucht. Dem Weg am rechten Ufer 3 Minuten folgen, und wenn er nach links abbiegt, diese kleine Schlucht überqueren und den Weg wiederfinden, der zur alten Brücke hinunterführt. 50 Minuten.

Tour:

Das erste Drittel ist sehr angenehm, mit 4 Haupthindernissen von 4 bis 10 m. Das zweite Drittel ist nicht unangenehm, die Hindernisse lassen sich ohne Seil überwinden, es sind jedoch einige kleine Sprünge möglich. Das dritte Drittel kann man getrost vergessen...

Rückweg:

Sofortiges Verlassen der Schlucht: am rechten Ufer, nachdem man unter den Straßenbrücken hindurchgegangen ist (Abfälle).

Koordinaten:




Canyon Start [43.9896 7.7983](#)

Canyon Ende [43.9806 7.7937](#)

Parkplatz Zustieg [43.9874 7.7930](#)

Parkplatz Ausstieg [43.9801 7.7941](#)

Begehungen:

2023-03-09 | System User |  |  |  | |

Daten importiert von <https://www.descente-canyon.com/canyoning/canyon/21381/Armetta.html>