

# Torrente Poschiadea

Poschiedea

<b>Angelegt:</b> 2023-03-09 20:55:41	<b>Update:</b> 2025-12-18 19:50:05	<b>Druck:</b> 2026-06-20 04:06:51
<b>Land:</b> Italia / Italy <b>Region:</b> Friuli Venezia Giulia <b>Subregion:</b> Udine <b>Ort:</b> Forni di Sotto		
<b>Schwierigkeit:</b> Etwas schwierig	<b>Grad:</b> v2 a4 II	<b>Gesamtzeit:</b> 3h20
<b>Zustiegszeit:</b> 50min	<b>Begehungszeit:</b> 2h20	<b>Rückwegszeit:</b> 10min
<b>Einstiegshöhe:</b> 921m	<b>Ausstiegshöhe:</b> 726m	<b>Höhendifferenz:</b> 195m
<b>Canyonstrecke:</b> m	<b>Höchste Abseilstelle:</b> 15m	<b>Anzahl Abseiler:</b>
<b>Transport:</b> zu Fuß	<b>Gestein:</b>	<b>Einzugsgebiet:</b> km²
<b>Saison:</b>	<b>Ausrichtung:</b> Nordost	<b>Beste Zeit:</b>
<b>Bewertung:</b> ★ 2.6 (2)	<b>Beschreibung:</b> ★ 3 (1)	<b>Verankerung:</b> ★ 2 (1)
<b>Besonderheiten:</b>		
<b>Ausrüstung:</b>		
<b>Charakteristik:</b> Aquatische Schlucht mit Sprüngen, kleinen Abseilern und etlichen Siphonen die sich über ein paar Haken mehr freuen würde. Ab Wasserableitung als Kinder-/Einsteigercanyon geeignet.		
<b>Hydrologie:</b>		
<b>Anfahrt:</b> A23 bis Abfahrt Carnia, dann auf SS52 bis Tolmezzo und über Villa Santina und Ampezzo bis nach Forni di Sotto. Durch den Ort durchfahren und nach dem Ortsende scharf links (Schild Campo Sportivo u.a.). Dieser Strasse bis zu den ersten Häusern folgen, dann rechts abzweigen und der Strasse bis zu einer gemauerten Furt über den Tagliamento folgen. Wenn die Bodenfreiheit des Autos es zulässt über die Furt drüber und dahinter links abbiegen und bis zum Generatorhaus beim Rio Poschiadea fahren und dort parken. Direkt beim Generatorhaus gibt es einen unscheinbaren Pfad rauf zur Forststraße.		
<b>Zustieg:</b> Der Forststrasse bergauf folgen, bei der ersten Abzweigung rechts halten. Am markierten Wanderweg bis zu einer Furt unmittelbar bevor der Bergstation der Holzseilbahn (Schild Stua)		
<b>Tour:</b> Links von Baum 15m Abseilen oder 50m dahinter abklettern. 7m von Haken links abseilen, dann kleine Sprünge bis zu einem Kettenstand rechts von dem es 8m abwärts geht. Es folgt eine längere Wanderstrecke mit dem Zufluss aus dem Canal di Mezzo der die Wasserführung mehr als verdoppelt. 8m Springen oder links von Kettenstand abseilen (Haken für Deviation vorhanden). Becken siphoniert, Vorsicht bei hohem Wasserstand. Abklettern und von rechts 10m über schräge Felsplatten abseilen. Weiter abklettern und springen bis man vor einer Bergsturzone mit grossen Felsblöcken steht. Links 5m in den Spalt abseilen, dann die nächsten 3 Wasserfälle rechts umklettern (hier würden sich 3 weitere Abseilstellen anbieten, Bohrmaschine mitnehmen :)). Von rechts kommt der Rio di Peschis hinzu, eventuell auch als Canyoningtour interessant. Nach einigen Abkletterpassagen und kleinen Sprüngen verengt sich die Schlucht wieder - noch eine Rutsche und eine 2m Abseil/Sprungstelle (Haken für Quergang rechts) bis man vorm Wehr mit Wasserableitung steht. Es folgen noch 5 schöne Sprünge bis 6m bevor die Schlucht endet.		
<b>Rückweg:</b> Durchs Bachbett bis man rechts das Kraftwerkshäuschen erreicht. Hinter dem Haus auf Steig zurück zum Parkplatz		
<b>Koordinaten:</b> Canyon Start <a href="#">46.3684 12.6454</a> Parkplatz Zustieg und Ausstieg <a href="#">46.3810 12.6677</a> Canyon Ende <a href="#">46.3769 12.6651</a>		




## Begehungen:

---

2024-09-08 | Horst Lambauer |  |   |   |  Normal |  Begangen

Anfahrtsbeschreibung angepasst. Beim Generatorhaus parken weil der Anrainer auf der oberen Straße keine Freude hat, wenn sein Grund zugeparkt wird. Nette Wanderschlucht mit einigem Wasser und ein paar Abdeilstellen und Sprüngen

---

2023-03-09 | System User |  |  |  | |

Daten importiert von <https://canyon.carto.net/cwiki/bin/view/Canyons/TorrentePoschiadeaCanyon.html>