

Rubo med.

Garganta de Rubó med., Barranco de Trescares, Ríu Rubó, Garganta de Rubó, Trescares, La H.oz de Rubó, Cañon del Rubu

Info: Die Qualität dieser Beschreibung wurde noch nicht oder schlecht bewertet. Solltest du den Canyon kennen, sei bitte so nett und prüfe ob die Beschreibung passt und erstelle unter <i>Begehungen</i> -> + <i>Neue Begehung</i> eine Qualitätsbewertung. Sollten Fehler aufgefallen sein, informiere uns bitte oder trete der Community bei, dann kannst du die Beschreibung direkt selbst korrigieren.		
Angelegt: 2023-03-09 20:53:03	Update: 2023-11-04 13:11:31	Druck: 2026-05-04 10:05:24
Land: España / Spain Region: Asturias, Principado de / Principality of Asturias Subregion: Asturias Ort: Peñamellera Alta		
Schwierigkeit: Einfach	Grad: v2 a2 II	Gesamtzeit: 3h25
Zustiegszeit: 1h	Begehungszeit: 2h	Rückwegszeit: 25min
Einstiegshöhe: 225m	Ausstiegshöhe: 155m	Höhendifferenz: 70m
Canyonstrecke: 400m	Höchste Abseilstelle: 10m	Anzahl Abseiler: 5
Transport: zu Fuß	Gestein:	Einzugsgebiet: km ²
Saison:	Ausrichtung: Nord	Beste Zeit:
Bewertung: ★ 2.9 (2)	Beschreibung: ★ 0 ()	Verankerung: ★ 0 ()
Besonderheiten:		
Ausrüstung: Seile: 1x25m		
Charakteristik: Abwechslungsreicher Abseilcanyon. Begehung der Abschnitte oberhalb des "tramo med." verboten. Es gibt noch einen unteren Abschnitt von der Brücke bis zur Mündung in den Rio Cares. Nach https://www.docuwiki.infobarrancos.es/doku.php?id=barrancos:asturias:trescares ist die Begehung der "mittleren Zone" verboten. Dies mittlere Zone umfasst wohl nicht den Rubó med., da infobarrancos.es zu Beginn nur von einem Verbot der Begehung des R. sup. spricht.		
Hydrologie:		
Anfahrt: Auf der Autobahn von Santander kommend biegen wir 12 km nach San Vicente auf die nach Arenas de Cabrales und zur Cares- Schlucht führende AS 114 ab. Nach etwa 20 km erreichen wir am Rio Cares aufwärts fahrend Trescares. Wenige hundert Meter nach der Ortschaft stellen wir das Auto in einer Parkbucht oberhalb der romanischen Bogenbrücke 'Puente la Vidre' ab.		
Zustieg: Über die Brücke (hoher Sprung gefällig?) gehts es nach links einige Meter bergan; dann zieht der Weg immer in etwa gleicher Höhe den Hang über dem Rio Cares entlang. Bei einer Abzweigung nach rechts gehen wir geradeaus weiter, bis wir zu einem Haus kommen, wo von rechts der Trescares herabkommt. Wir ändern die Richtung um 90 Grad nach rechts und steigen über dem Bach aufwärts. Über die 'Puente de Madera' kommen wir auf die orograf. rechte Bachseite. Weiter geht es hinauf, bis wir auf deutlichen Tritts Spuren rechts vom Steig abgehen und nur noch leicht ansteigend den Hang zum Einstieg in den Trescares queren. Dieser wird hier durch eine Quelle - Fuente Recuencu - gespeist		
Tour: 5 Abseiler, einige Rutschmöglichkeiten, eine Grotte, siehe Fotos u. Video		

Rückweg:

Links bei der Puente de Madera hinaus und auf dem Anmarschweg zurück.

Auch der nächste Abschnitt bis zur Mündung in den Riu Cares kann noch begangen werden, ist jedoch nicht sonderlich attraktiv (Details bei <https://www.docuwiki.infobarrancos.es/doku.php?id=barrancos:asturias:trescares>)

Koordinaten:

Canyon Start [43.3109 -4.7070](#)

Canyon Ende [43.3123 -4.7065](#)





Begehungen:

2025-08-23 | System User |    Normal |  Begangen




Automatisch importiert von Descente-Canyon.com für Canyon Trescares Parcours de la partie médiane et inférieure avec nos 2 enfants (8 et 10 ans). On a marché 1h en approche et nous sommes arrivés trop haut dans la fin de la partie supérieure qui était sèche. Tomber sur la résurgence de la partie médiane semble difficile (chemin peu marqué). Peut être se fier au bruit de l'eau. Si vous n'entendez plus l'eau qui coule c'est que vous êtes trop haut. On est descendu dans l'actif à droite sur la cascade de 8m mais il y a aussi un équipement à gauche hors d'eau. La partie inférieure du canyon glisse beaucoup (rocher rouge). Un groupe de 30 personnes avec 3 guides à 11h au parking... Ils faisaient que le bas! (Quelle: <https://www.descente-canyon.com/canyoning/canyon-debit/21650/observations.html>)

2024-07-18 | System User |    Normal |  Begangen

Automatisch importiert von Descente-Canyon.com für Canyon Trescares Nous avons parcouru la partie moyenne et inférieure conformément à la description d'un topo "40 barancos Asturia". Le canyon est assez arrosé, sans problème pour des adultes encadrés. Un guide local nous a averti que les parties sup et moyennes sont définitivement fermées sous peine d'amendes salées... Parc national oblige. A confirmer. (Quelle: <https://www.descente-canyon.com/canyoning/canyon-debit/21650/observations.html>)

2023-03-09 | System User |     | |

Info: Teile der Canyonbeschreibung wurden automatisiert übernommen. Konkret die Felder Weblinks, Koordinaten, Rating, Länge des Canyon, Einfachseil Mindestens von <https://www.descente-canyon.com/canyoning/canyon/21650>

2023-03-09 | System User |     | |

Daten importiert von <https://canyon.carto.net/cwiki/bin/view/Canyons/RuboCanyon.html>