

Torrente Lacerno

Lacerno inferiore,Torrente Lacerno,Lacerno

Info: Die Qualität dieser Beschreibung wurde noch nicht oder schlecht bewertet.

Solltest du den Canyon kennen, sei bitte so nett und prüfe ob die Beschreibung passt und erstelle unter *Begehungen* -> +*Neue Begehung* eine Qualitätsbewertung. Sollten Fehler aufgefallen sein, informiere uns bitte oder trete der Community bei, dann kannst du die Beschreibung direkt selbst korrigieren.

Angelegt: 2023-03-09 20:50:13

Update: 2026-01-26 20:04:13

Druck: 2026-05-01 07:05:22

Land: Italia / Italy **Region:** Lazio **Subregion:** Frosinone **Ort:** Pescosolido-Campoli Appennino

Schwierigkeit: Nicht so schwierig

Grad: v3 a3 IV

Gesamtzeit: 7h30

Zustiegszeit: 1h30

Begehungszeit: 5h

Rückwegszeit: 1h

Einstiegshöhe: 1350m

Ausstiegshöhe: 650m

Höhendifferenz: 700m

Canyonstrecke: 5000m

Höchste Abseilstelle: 28m

Anzahl Abseiler:

Transport:

Gestein:

Einzugsgebiet: km²

Saison: März - Juni

Ausrichtung: Süd

Beste Zeit:

Bewertung: ★ 2.6 (1)

Beschreibung: ★ 0 ()

Verankerung: ★ 0 ()

Besonderheiten:

Ausrüstung:

Charakteristik:

Sei der erste der diese Schlucht beschreibt.
Die Community freut sich über deine Mithilfe.

Beschreibung kopiert von descente

Hydrologie:

Anfahrt:

Anfahrt Aval: Von Rom aus nehmen Sie die A1 in Richtung Neapel. Fahren Sie in Ceprano ab. Folgen Sie der Beschilderung nach Arce, Isola de Liri, Sora und fahren Sie weiter nach Avezzano. Verpassen Sie nicht die Richtung Pescosolido und fahren Sie dann nach Campoli Appennino. Parken Sie vor dem Dorf unter der Brücke über den Lacerno, der an dieser Stelle ausgetrocknet ist.

Zugang von oben: Von Campoli Appennino aus fahren Sie nach Pescosolido. 700 m nach der Kreuzung befinden Sie sich im Zentrum des Dorfes. Biegen Sie rechts ab, um an der alten Kirche vorbeizukommen (Largo Vescavo Ruggieri). Folgen Sie der Via Piacenza und dann der Via Colle. Folgen Sie dieser Straße nicht bis zum Ende, sondern nehmen Sie die erste Straße rechts, die bergauf führt. Sie verlassen das Dorf. 700 m weiter wird die Straße zu einer Piste. Passieren Sie die erste Schranke und gehen Sie an der Gabelung geradeaus weiter. Sie gehen an Feldern entlang (Picknickbereich) und passieren eine zweite Schranke. Der Parkplatz befindet sich am Endpunkt, an den Tränken.

Kopiert von Descente

Zustieg:

Mehrere Zugänge mit oder ohne Shuttle.

Anfahrt flussaufwärts : Von den Tränken aus nehmen Sie den falschen Weg nach links. Sie stoßen wieder auf Tränken und gehen geradeaus weiter und folgen den Markierungen des AIC (weißes Quadrat, blauer Punkt). Sie stoßen schnell auf den GR Q8. Gehen Sie nach rechts und folgen Sie ihm 1 Stunde und 15 Minuten lang, wobei Sie an einer Jungfrau in einem Baumstumpf vorbeikommen. Der GR erreicht schließlich wieder den Wasserlauf.

Mittlerer und unterer Zugang: Nehmen Sie den Weg unterhalb der Tränken. Er trifft auf einen Weg, dem man folgt. An dessen Ende gehen Sie geradeaus weiter (der linke Ast trifft auf den GR Q8). 45min lang folgen Sie der Bergflanke, bis Sie auf den Steg des unteren Teils stoßen. Gehen Sie den RD-Weg hinauf bis zum Steg des mittleren Teils

Tour:

Oberer Teil: Abgesehen von dem 20 m hohen Wasserfall fehlt es den Einbuchtungen an Charakter und die Hindernisse inmitten von Baumstämmen sind uninteressant und schlecht ausgestattet.

Mittlerer Abschnitt: Vom Steg aus geht es über den Friedhof aus verrottetem Holz zum ersten Einschnitt, der keine Schwierigkeiten bereitet. Nach einem weiteren Bereich mit ineinander verschlungenen Stämmen überqueren Sie den zweiten Einschnitt.

Unterer Teil: Am zweiten Steg beginnt der untere Teil mit einer schönen 22 m langen Abseilstelle (MC+2 Pkt. RG). Nach der zweiten Einbuchtung sind die interessantesten Abschnitte beendet. Wege folgen dem Wasserlauf bis zu seinem Austritt.

Rückweg:

Ausstieg auf einen linksufrigen Pfad.

Vom flussaufwärts gelegenen Teil können Sie bei der Fußgängerbrücke aussteigen. Andernfalls folgen Sie nach der letzten Einbuchtung des unteren Teils den Wegen, die RD und RG passieren. Der Pfad steigt RG an. Am Beginn des Geröllfelds halten Sie sich rechts. Er erreicht schließlich die Brücke.

Koordinaten:

Alternativer Canyon Start [41.7746 13.6992](#)

Canyon Ende [41.7569 13.6971](#)

Canyon Start [41.7863 13.6813](#)





Parkplatz Zustieg [41.7532 13.6777](#)

Parkplatz Ausstieg [41.7449 13.6815](#)

Begehungen:

2026-04-28 | System User |    Normal |  Begangen

Automatisch importiert von Descente-Canyon.com für Canyon Lacerno (Quelle: <https://www.descente-canyon.com/canyoning/canyon-debit/21121/observations.html>)

2023-03-09 | System User |     | |

Info: Teile der Canyonbeschreibung wurden automatisiert übernommen. Konkret die Felder Weblinks, Koordinaten, Rating, Länge des Canyon, Einfachseil Mindestens von <https://www.descente-canyon.com/canyoning/canyon/21121>

2023-03-09 | System User |   | |

Daten importiert von <https://canyon.carto.net/cwiki/bin/view/Canyons/LacernoinferioreCanyon.html>

Erstbegehung: 01.08.1988 durch l'association de Spéléologie romaine