





Rio Costa Stretta

Costa Stretta

Angelegt: 2023-03-09 20:52:24	Update: 2023-10-14 09:16:14	Druck: 2025-03-18 05:03:53
Land: Italia / Italy Region: Friuli Venezia Giulia Subregion: Udine Ort: Chiusaforte		
Schwierigkeit: Etwas schwierig	Grad: v4 a2 II	Gesamtzeit: 2h43
Zustiegszeit: 40min	Begehungszeit: 2h	Rückwegszeit: 3min
Einstiegshöhe: 680m	Ausstiegshöhe: 420m	Höhendifferenz: 260m
Canyonstrecke: 600m	Höchste Abseilstelle: 30m	Anzahl Abseiler:
Transport:	Gestein:	Einzugsgebiet: km ²
Saison:	Ausrichtung:	Beste Zeit:
Bewertung: ★ 2.1 (2)	Beschreibung: ★ 2 (1)	Verankerung: ★ 0 ()
Besonderheiten:		
Ausrüstung:		
Charakteristik: Anfangs eingeschnittene aber trotzdem sonnige Schucht, danach Abfolge von Wasserfällen im offeneren Gelände.		
Hydrologie:		
Anfahrt: A23 bis Abfahrt Pontebba. Das Kanaltal hinab bis Chiusaforte. Noch vor der Ortschaft links ins Raccolanatal abzweigen. Man folgt der Strasse durch einen Tunnel und weiter bis man links eine Trafostation sieht. Danach über die Brücke und etwa 50m danach zu einer kleinen Parkmöglichkeit am Rio Rivis (daneben steht ein kleines Betongebäude unbekanntes Zwecks). Wenn man die Raccolana ein zweites mal überquert ist man zu weit gefahren.		
Zustieg: Beim Parkplatz geht ein dünnes aber deutliches Steigerl weg das zwischen Rio Rivis und Rio Costa Stretta steil bergauf führt. Knapp vor dem Einstieg in den Rio Rivis rechts querend Richtung Costastretta. Knapp vor dem Erreichen des Bachbetts links aufwärts und unter den Wänden queren bis man ins Bachbett absteigen kann. Alternativ kann man auch kurz einen Serpentinsteig abwärts folgen und die Schlucht unter einem ca. 30m Wasserfall über ein grasiges Band erreichen.		
Tour: Zunächst in enger aber sonniger Klamm über mehrere Abseiler bis 27m abwärts. Sicherungen waren 2018 schon renovierungsbedürftig. Im offenen Teil danach noch drei weitere Abseiler bevor man wieder an der Straße steht. Es gibt ein paar Minirutschen und eine niedrige Sprungmöglichkeit. \n		
Rückweg: Kurz die Straße aufwärts zum Parkplatz		
Koordinaten: Parkplatz Zustieg und Ausstieg 46.3960 13.3311 Canyon Ende 46.3962 13.3293 Canyon Start 46.3934 13.3300		

Begehungen:

2023-04-11 | Daniel Sturm |    |  | |  Nicht begangen
Koordinaten und Beschreibung bearbeitet.

2023-03-09 | System User |   |  |  | |
Info: Teile der Canyonbeschreibung wurden automatisiert übernommen. Konkret die Felder Weblinks, Koordinaten, Rating, Länge des Canyon, Einfachseil Mindestens von <https://www.descente-canyon.com/canyoning/canyon/23796>

2023-03-09 | System User |   |  |  | |
Daten importiert von <https://canyon.carto.net/cwiki/bin/view/Canyons/RioCostaStrettaCanyon.html>