

Figuera

Gorg de sa Figuera,Torrent de Sa Corbata,Torrent del Gorg de la Figuera

Info: Die Qualität dieser Beschreibung wurde noch nicht oder schlecht bewertet. Solltest du den Canyon kennen, sei bitte so nett und prüfe ob die Beschreibung passt und erstelle unter <i>Begehungen</i> -> + <i>Neue Begehung</i> eine Qualitätsbewertung. Sollten Fehler aufgefallen sein, informiere uns bitte oder trete der Community bei, dann kannst du die Beschreibung direkt selbst korrigieren.		
Angelegt: 2024-06-05 22:29:29	Update: 2026-01-15 19:03:04	Druck: 2026-02-02 02:02:08
Land: España / Spain Region: Islas Baleares / Balearic Islands Subregion: Sierra de Tramontana Ort: Escorca		
Schwierigkeit: Etwas schwierig	Grad: v4 a1 II	Gesamtzeit: 4h15
Zustiegszeit: 30min	Begehungszeit: 2h30	Rückwegszeit: 1h15
Einstiegshöhe: m	Ausstiegshöhe: m	Höhendifferenz:
Canyonstrecke: m	Höchste Abseilstelle: 50m	Anzahl Abseiler: 8
Transport: Auto möglich	Gestein:	Einzugsgebiet: km²
Saison:	Ausrichtung:	Beste Zeit:
Bewertung: ★ 1.8 (1)	Beschreibung: ★ 0 ()	Verankerung: ★ 0 ()
Besonderheiten: Erlaubnis erforderlich, Absolut trocken,		
Ausrüstung: Seile: 3x50m		
Charakteristik: Trockenschlucht die in den Torrent de Pareis mündet. Abstieg durch den Torrent de Pareis nach Sa Calobra oder Rückweg über den Pas de l'Argolla		
Hydrologie:		
Anfahrt: on Inca auf der MA2130 in Richtung Lluc. Oben am Pass angekommen trifft man auf die MA10 und folgt dieser nach links in Richtung Soller dann über eine kehlenreiche Straße in Richtung Port de sa Calobra. Parkplatz beim markanten 'Nus de sa Corbata' einer Kehren-Schleife. Falls man zum Meer absteigen will parkt man ein zweites Auto am Kostenpflichtigen Parkplatz in Sa Calobra.		
Zustieg: Siehe Track https://es.wikiloc.com/rutas-descenso-de-barrancos/sa-calobra-120125630		
Tour: Abseilsequenz: 18m 9m eine höhere Stufe die man in zwei etappen abseilt: 10m und 40m 17m 12m Abklettern 15m trockener Zufluß 17m 50m		
Rückweg: Entweder über den Torrent de ´Pareis zum Meer absteigen oder durch den Torrent ein Stück bergauf und orgr. links auf den Pas de l'Argolla zurück zum Parkplatz (wenige rote Pfeile und Steinmänner)		

Koordinaten:




Canyon Start [39.8383 2.8246](#)

Canyon Ende [39.8405 2.8269](#)

Parkplatz Zustieg und Ausstieg [39.8323 2.8160](#)

Parkplatz Ausstieg [39.8496 2.7994](#)

Begehungen:

2023-03-09 | System User |  |  |  | |

Daten importiert von <https://ropewiki.com/Figuera>