

Cavier

Vallon de Cavier

Info: Die Qualität dieser Beschreibung wurde noch nicht oder schlecht bewertet. Solltest du den Canyon kennen, sei bitte so nett und prüfe ob die Beschreibung passt und erstelle unter <i>Begehungen</i> -> + <i>Neue Begehung</i> eine Qualitätsbewertung. Sollten Fehler aufgefallen sein, informiere uns bitte oder trete der Community bei, dann kannst du die Beschreibung direkt selbst korrigieren.		
Angelegt: 2023-11-20 21:16:15	Update: 2026-03-23 07:42:20	Druck: 2026-06-20 04:06:30
Land: France Region: Provence-Alpes-Côte-d'Azur / Provence-Alpes-Cote d'Azur Subregion: Alpes-Maritimes Ort: Clans		
Schwierigkeit: Etwas schwierig	Grad: v4 a1 II	Gesamtzeit: 2h25
Zustiegszeit: 40min	Begehungszeit: 1h30	Rückwegszeit: 15min
Einstiegshöhe: 900m	Ausstiegshöhe: 680m	Höhendifferenz: 220m
Canyonstrecke: 600m	Höchste Abseilstelle: 65m	Anzahl Abseiler:
Transport: zu Fuß	Gestein:	Einzugsgebiet: km ²
Saison:	Ausrichtung:	Beste Zeit:
Bewertung: ★ 2 (1)	Beschreibung: ★ 0 ()	Verankerung: ★ 0 ()
Besonderheiten:		
Ausrüstung: Seile: 2x 50m		
Charakteristik: Abseilcanyon		
Hydrologie: Dieses Tal wird von Quellen gespeist, es kommt selten zu Hochwasser, trocknet aber bei Niedrigwasser aus. Am besten zu Beginn der Saison zu erkunden.		
Anfahrt: Fahren Sie über die D2205 nach Pont de Clans. Fahren Sie hinauf nach Clans, durchqueren Sie das Dorf in Richtung „le cimetière“ und fahren Sie weiter am Hang entlang bis zur „Pont Noir“ (716 m) am Monar. Parken Sie dort.		
Zustieg: 30 m hinter der Brücke führt ein Pfad links hinauf zum darüber liegenden Weg. Weiter bergauf gehen, und 25 m vor dem Tunnel führt ein Trampelpfad die Felswand hinauf und verläuft dann eben bis zur Senke.		
Tour: Zwei kleine Sprünge und Ankunft am oberen Ende des großen Wasserfalls. 2 x 20 m Seil in die Rinne einlegen, um den Standplatz an der 50 m hohen Wand zu erreichen. Um einen uninteressanten, mit Gestrüpp bewachsenen Abschnitt zu vermeiden: Am Fuße des Wasserfalls links einen Pfad nehmen, der auf den Weg führt. Diesem bis zur asphaltierten Straße folgen und dann wieder ins Tal hinabsteigen. C12, C25 und C20 bis zum Monar. Dieser schwache Streckenabschnitt bringt den Rhythmus durcheinander. Es sind nur noch 2 x 150 m Schlucht zu bewältigen. Von Ratapénau aus zu erreichen. Man kann mit dem Auto über den Feldweg hinauffahren, sollte aber darauf achten, nicht im Weg zu parken, da dieser Weg von verschiedenen Fahrzeugen, darunter auch Holztransporter, befahren wird.		

Rückweg:





Dem Monar 50 m hinaufsteigen und über kleine, kaum erkennbare Pfade zum 100 m höher gelegenen Auto gelangen.

Koordinaten:

Canyon Start [43.9960 7.1829](#)

Canyon Ende [43.9988 7.1770](#)

Begehungen:

2023-03-09 | System User |   |  |  | |

Daten importiert von <https://www.descente-canyon.com/canyoning/canyon/22434/Cavier.html>