

# Lona

Rio Lona

<b>Info: Die Qualität dieser Beschreibung wurde noch nicht oder schlecht bewertet.</b> Solltest du den Canyon kennen, sei bitte so nett und prüfe ob die Beschreibung passt und erstelle unter <i>Begehungen</i> -> + <i>Neue Begehung</i> eine Qualitätsbewertung. Sollten Fehler aufgefallen sein, informiere uns bitte oder trete der Community bei, dann kannst du die Beschreibung direkt selbst korrigieren.		
<b>Angelegt:</b> 2023-11-20 21:27:40	<b>Update:</b> 2025-08-22 09:15:28	<b>Druck:</b> 2026-06-20 04:06:59
<b>Land:</b> Italia / Italy <b>Region:</b> Liguria <b>Subregion:</b> Imperia <b>Ort:</b> Taggia		
<b>Schwierigkeit:</b> Einfach	<b>Grad:</b> v2 a2 I	<b>Gesamtzeit:</b> 1h50
<b>Zustiegszeit:</b> 40min	<b>Begehungszeit:</b> 1h	<b>Rückwegszeit:</b> 10min
<b>Einstieghöhe:</b> 270m	<b>Ausstieghöhe:</b> 130m	<b>Höhendifferenz:</b> 140m
<b>Canyonstrecke:</b> 900m	<b>Höchste Abseilstelle:</b> 10m	<b>Anzahl Abseiler:</b> 3
<b>Transport:</b> zu Fuß	<b>Gestein:</b>	<b>Einzugsgebiet:</b> km <sup>2</sup>
<b>Saison:</b>	<b>Ausrichtung:</b>	<b>Beste Zeit:</b>
<b>Bewertung:</b> ★ 1.5 (1)	<b>Beschreibung:</b> ★ 0 ()	<b>Verankerung:</b> ★ 0 ()
<b>Besonderheiten:</b>		
<b>Ausrüstung:</b> Seile: 2x 15m		
<b>Charakteristik:</b> Waldgraben - Drei kleine Abseiler - ein paar Abkletterstellen.		
<b>Hydrologie:</b> Wenig Wasser, seltene und kleine Becken.		
<b>Anfahrt:</b> Autobahn A10 Ventimiglia/Genua, Ausfahrt Arma di Taggia. 2,6 km nach der Mautstelle die zweite Straße rechts in Richtung Imperia-Taggia über die SS1bis nehmen. Am Kreisverkehr links Richtung Taggia-Triora fahren. Die Straße verläuft am linken Ufer entlang, kehrt dann zum rechten Ufer zurück und überquert kurz darauf den Fluss Oxentina. Gleich nach der Brücke rechts abbiegen, Schild „Meosü“. Parken Sie kurz vor der Brücke über den Argentina.		
<b>Zustieg:</b> Überqueren Sie die Brücke und gehen Sie weiter. Wenn der Asphalt endet, folgen Sie einem ebenen Feldweg und dann einem leicht abfallenden Betonweg, der an einem Haus vorbeiführt. Ein mit Gittern versehener Kanal führt zur Brücke über den Rio Lona. Gleich danach führt eine Treppe zu einem Pfad am linken Ufer. Verlassen Sie diesen für einen „sanften Wildschweinaufstieg“, der über kleine Pfade steil ansteigt und nach 10 Minuten Anstrengung auf einen guten Weg trifft, dem Sie bis zum Damm folgen.  Die Zufahrtswege (am Anfang des Aufstiegs) führen zu Privatgrundstücken, verhalten Sie sich daher diskret und höflich.		
<b>Tour:</b> Nach der Aufschüttung wieder in den Fluss zurückkehren und durch den Tunnel gehen. 3 Abseilstellen (5, 10 und 10) und einige 2 bis 3 m hohe Felsvorsprünge, die übersprungen oder heruntergeklettert werden müssen.  Guter Halt.		
<b>Rückweg:</b> 50 Meter nach der C3 unter der Brücke verlassen Sie das rechte Ufer und nehmen einen Weg, der vor dem Haus endet, an dem Sie auf dem Hinweg vorbeigekommen sind.		

**Koordinaten:**

Canyon Start [43.8948 7.8572](#)





Canyon Ende [43.8948 7.8468](#)

Parkplatz Zustieg und Ausstieg [43.8988 7.8433](#)

Wegpunkt [43.8949 7.8474](#)

**Begehungen:**

---

2023-03-09 | System User |   |  |  | |

Daten importiert von <https://www.descente-canyon.com/canyoning/canyon/23322/Lona.html>