

Maggia

Gole della Maggia, Ponte Brolla

Info: Die Qualität dieser Beschreibung wurde noch nicht oder schlecht bewertet.

Solltest du den Canyon kennen, sei bitte so nett und prüfe ob die Beschreibung passt und erstelle unter *Begehungen* -> +*Neue Begehung* eine Qualitätsbewertung. Sollten Fehler aufgefallen sein, informiere uns bitte oder trete der Community bei, dann kannst du die Beschreibung direkt selbst korrigieren.

Angelegt: 2023-03-09 20:53:24

Update: 2025-05-23 11:48:35

Druck: 2026-06-17 01:06:00

Land: Schweiz / Switzerland **Region:** Kanton Tessin / Cantone Ticino **Subregion:** Bezirk Locarno **Ort:** Tegna

Schwierigkeit: Schwierig

Grad: v1 a5 III

Gesamtzeit: 1h50

Zustiegszeit: 3min

Begehungszeit: 1h30

Rückwegszeit: 17min

Einstieghöhe: 240m

Ausstieghöhe: 220m

Höhendifferenz: 20m

Canyonstrecke: 800m

Höchste Abseilstelle: 0m

Anzahl Abseiler:

Transport: zu Fuß

Gestein:

Einzugsgebiet: km²

Saison:

Ausrichtung:

Beste Zeit:

Bewertung: ★ 2.5 (2)

Beschreibung: ★ 0 ()

Verankerung: ★ 0 ()

Besonderheiten:

Staudamm (Betreiber informieren),

Ausrüstung:

Charakteristik:

Hier hat die Maggia einen bis zu 20m tiefen und etwa 600m langen Schlitz in den Felsen gefräst. Bei niedrigem Wasserstand eine Badetour, kann sie bei höherem Wasserstand - insbes. durch die Siphone gegen Ende - lebensgefährlich werden. Oberhalb der Schlucht erfolgt eine Wasserleitung, ohne die der Canyon nicht begehbar sein würde.

Viele Möglichkeiten Seiltechniken wie Flying Fox zu üben.

Hydrologie:

Anfahrt:

Von Locarno in Richtung Intragna, Centovalli, Valle dMaggia fahrend überqueren wir die Maggia neben dem Gleis der Eisenbahn auf der Ponte Brolla. Nach der Brücke machen Bahn und Straße gemeinsam eine 90 Grad - Linkskurve. Nach dieser Kurve biegen wir rechts ab, queren die Bahn und fahren auf der Via ai Grotti etwa 300 m, bis wir den rechterhand gelegenen größeren Parkplatz erreichen. Hier stellen wir unser Auto ab.

Zustieg:

Vom östlichen Ende des Parkplatzes kommen wir auf die frühere Eisenbahnbrücke, queren auf dieser den Fluss und steigen dann links hinunter in's Flussbett.

Tour:

Der Einstieg erfolgt in aller Regel mit Sprung vom linken Ufer in den Kessel unterhalb des Wasserfalls. Dabei sollte man möglichst weit in Richtung jenseitiges Ufer springen, um nicht links in das Kehrwasser getrieben zu werden. Es folgen nun abwechselnd Schwimmstrecken, Umgehen kleinerer Stufen und Laufstrecken im fließenden Wasser. Dabei eröffnen sich immer wieder Möglichkeiten, den Fels an beiden Ufern zu erklimmen und Sprünge bis zu 20m Höhe zu machen. Auch sind mehrfach Ausstiegsmöglichkeiten eröffnet, insbes. beim großen See, der uns nach ca. 250m (ab Schluchtbeginn) erwartet. Nach dem großen See wird die Schlucht vorübergehend wieder ziemlich eng. Etwa 150m nach dem großen See kommt die "Problemzone". Mehrere Siphone, wasserreiche Abfälle und Felsen, die den Weg versperren, stellen uns bei der Wegfindung und - Bewältigung vor gewisse Schwierigkeiten. Danach erwartet uns wieder ruhiges Fahrwasser und in der folgenden Linkskurve der Maggia, wo sie sich wieder zu einem großen Badesee aufweitet, steigen wir nach rechts auf den "Sandstrand" aus.

Rückweg:

Vom Ausstieg in Richtung NNW hinauf, über das Eisenbahngleis und dann auf der großen Straße ca. 500m nach rechts, bis wir wieder links in die Via ai Grotti einbiegen können. Auf dieser kommen wir zurück zu unserem Parkplatz.

Koordinaten:

Canyon Start [46.1892 8.7563](#)

Canyon Ende [46.1860 8.7492](#)

Parkplatz Zustieg und Ausstieg [46.1889 8.7551](#)





Begehungen:

2025-09-16 | System User |    Normal |  Begangen


Automatisch importiert von Descente-Canyon.com für Canyon Maggia (Quelle: <https://www.descente-canyon.com/canyoning/canyon-debit/21384/observations.html>)

2024-08-02 | System User |    Normal |  Begangen

Automatisch importiert von Descente-Canyon.com für Canyon Maggia Très sympa pour finir la journée. Gorges bien taillées des sauts partout. (Quelle: <https://www.descente-canyon.com/canyoning/canyon-debit/21384/observations.html>)

2023-03-09 | System User |     | |

Info: Teile der Canyonbeschreibung wurden automatisiert übernommen. Konkret die Felder Weblinks, Koordinaten, Rating, Länge des Canyon, Einfachseil Mindestens von <https://www.descente-canyon.com/canyoning/canyon/21384>

2023-03-09 | System User |     | |

Daten importiert von <https://canyon.carto.net/cwiki/bin/view/Canyons/MaggiaCanyon.html>