

# Fontanon del Tasseit

Risorgiva del Randonneur, Rio valle Tajet

<b>Info: Die Qualität dieser Beschreibung wurde noch nicht oder schlecht bewertet.</b> Solltest du den Canyon kennen, sei bitte so nett und prüfe ob die Beschreibung passt und erstelle unter <i>Begehungen</i> -> + <i>Neue Begehung</i> eine Qualitätsbewertung. Sollten Fehler aufgefallen sein, informiere uns bitte oder trete der Community bei, dann kannst du die Beschreibung direkt selbst korrigieren.		
<b>Angelegt:</b> 2023-03-09 20:52:22	<b>Update:</b> 2026-04-28 10:32:11	<b>Druck:</b> 2026-05-04 11:05:20
<b>Land:</b> Italia / Italy <b>Region:</b> Friuli Venezia Giulia <b>Subregion:</b> Pordenone <b>Ort:</b> Meduno		
<b>Schwierigkeit:</b> Schwierig	<b>Grad:</b> v5 a4 V	<b>Gesamtzeit:</b> 7h40
<b>Zustiegszeit:</b> 2h30	<b>Begehungszeit:</b> 5h	<b>Rückwegszeit:</b> 10min
<b>Einstiegs Höhe:</b> 1050m	<b>Ausstiegs Höhe:</b> 500m	<b>Höhendifferenz:</b> 550m
<b>Canyonstrecke:</b> 1800m	<b>Höchste Abseilstelle:</b> 75m	<b>Anzahl Abseiler:</b>
<b>Transport:</b> zu Fuß	<b>Gestein:</b>	<b>Einzugsgebiet:</b> km <sup>2</sup>
<b>Saison:</b>	<b>Ausrichtung:</b> Südost	<b>Beste Zeit:</b>
<b>Bewertung:</b> ★ 2.9 (1)	<b>Beschreibung:</b> ★ 0 ()	<b>Verankerung:</b> ★ 0 ()
<b>Besonderheiten:</b>		
<b>Ausrüstung:</b>		
<b>Charakteristik:</b> Lange, vertikale und wilde Tour in einem sehr abgelegenen Winkel Friauls		
<b>Hydrologie:</b>		
<b>Anfahrt:</b> A23 bis Ausfahrt Osoppo, dann über San Daniele, Ragona, Pinzano und Sequals nach Meduno. Von Hier Richtung Passo Rest. Bei einem Staudamm links über die Staukrone und durch Tamarat und Chievolis fahren. Nach der zweiten Ortschaft auf einer schmalen Straße hoch über der Schlucht des Torrente Silisa bis zu den Häusern von Selva. Hier links Richtung Forcella Clautana. Der schmalen, meist asphaltierten Strasse folgen bis diese erstmals wieder nah ans Bachbett kommt. Hier Parkmöglichkeit für 5 Autos.		
<b>Zustieg:</b> Über die Böschung absteigen und den Torrente Silisia überqueren. Im Mündungsspitze von Silisia und unserem Bachlauf aufsteigen und einen undeutlichen Steig am Kamm bis zu einem renovierten Haus (Stua) folgen (Hierher auch über einen zweiten Steig der etwa 300m bachaufwärts bei einem angelehnten Wellblechstück beginnt).  Hinter dem Haus erst flach dann kurz steil zu einem Serpentinsteig den man bis zu den Ruinen von Pecolat folgt. Hinter den Ruinen auf einen querführenden ehemaligen Maultiersteig und diesen zunächst ohne Höhengewinn folgen. Bei zwei Abzweigungen jeweils rechts aufsteigen, zuletzt sehr steil und auf kaum erkennbaren Weg zu einer Verflachung im Bergkamm aufsteigen (Ruinen einer Seilbahnstation). Am Schmalen Kamm entlang bis sich dieser wieder aufsteilt, hier rechts auf einen undeutlichen Steig abzweigen. Kurz durchs Gebüsch, dann sehr ausgesetzt oberhalb einer Felswand queren (gefährlich bei Nässe). Über Steigspuren aufsteigend queren, dabei immer wieder schöne Ausblicke zum großen Wasserfall des Fontanon del Tasseit (Steig im Wald einigermaßen sichtbar, auf den Wiesenrippen im Zweifel aufsteigen bis man wieder nach rechts queren kann). Absteigend in ein namenloses Seitental und über Schutt und ausgeschnittene Latschensteigerl bis zum Bachbett absteigen. Über den Bach und am anderen Ufer auf sehr undeutlichen Steig bis zu einem Wasserlauf von rechts empor (oberhalb am anderen Ufer großer Höhleneingang). Rechts vom Seitenbach sehr steil über Grashänge aufsteigen, dann rechtshaltend (Steigspuren) bis zu einem kleinen Waldsattel rauf. Nochmal 50hm sehr steil auf eine weitere Gratverflachung aufsteigen und bei einer kleinen Buche mit eingeritzten 'Font' nach Osten in ein klammartiges Bachbett querend absteigen (einzige Möglichkeit dieses Bachbett zu überwinden). Auf der anderen Seite kurz aufsteigen und immer knapp unter den Felswänden bleibend bis zum Beginn der Tour bei einer Karstquelle (Risorgiva del Randonneur).		

**Tour:**

Zunächst 4 Abseilstellen bis 30m von Bäumen, dann zwei Abseilstellen in enger Klamm von Bohrhaken bevor man vor dem grossen Wasserfall steht. Abseilsequenz: 10m von Baum rechts, 40m von Kette links. 75m von Kette links (auch aufteilbar auf 25m u. 50m, Hängestand). Danach 5 Abseiler in enger Schlucht bevor der vorher überquerte Seitenbach mit einem schrägen 80m+ Wasserfall von rechts einmündet. Nach längerer Gehstrecke mit ein paar Sprungbecken schöner 25m Abseiler von rechts. Weitere- Geh und Abkletterstelle bis zu einem 5m Sprung gefolgt von einem drei Meter Abseiler. Die Schlucht endet mit einem 13m Sprung (abseilbar und wiederholbar) und einem 5m Sprung in ein recht seichtes Becken (rechts abkletterbar).

**Rückweg:**

Durchs Bachbett zurück zum Parkplatz

**Koordinaten:**





Canyon Start [46.2724 12.6371](#)

Parkplatz Zustieg und Ausstieg [46.2593 12.6510](#)

Canyon Ende [46.2606 12.6488](#)

Parkplatz Unbekannt [46.2590 12.6482](#)

**Begehungen:**

2023-03-09 | System User |   |  |  | |

Daten importiert von <https://canyon.carto.net/cwiki/bin/view/Canyons/FontanonDelTasseitCanyon.html>

Erstbegehung: 08.11.2015 durch David Sefaj, Grega Maffi, Robert Žerovec, Matic Udir and Georg Buol