

Migliaglia

Info: Die Qualität dieser Beschreibung wurde noch nicht oder schlecht bewertet.

Solltest du den Canyon kennen, sei bitte so nett und prüfe ob die Beschreibung passt und erstelle unter *Begehungen* -> +*Neue Begehung* eine Qualitätsbewertung. Sollten Fehler aufgefallen sein, informiere uns bitte oder trete der Community bei, dann kannst du die Beschreibung direkt selbst korrigieren.

Angelegt: 2024-06-05 23:18:25

Update: 2025-09-05 06:30:41

Druck: 2026-05-04 10:05:16

Land: Schweiz / Switzerland **Region:** Kanton Tessin / Cantone Ticino **Subregion:** Bezirk Lugano **Ort:** Migliaglia

Schwierigkeit: Nicht so schwierig

Grad: v3 a2 I

Gesamtzeit: 2h51

Zustiegszeit: 50min

Begehungszeit: 2h

Rückwegszeit: 1min

Einstiegshöhe: 960m

Ausstiegshöhe: 740m

Höhendifferenz: 220m

Canyonstrecke: 500m

Höchste Abseilstelle: 30m

Anzahl Abseiler: 12

Transport: Auto möglich

Gestein: gneiss

Einzugsgebiet: 0.90km²

Saison: Januar - Dezember

Ausrichtung: Südost

Beste Zeit: 10-18 Uhr

Bewertung: ★ 1 (1)

Beschreibung: ★ 0 ()

Verankerung: ★ 0 ()

Besonderheiten:

Ausrüstung:

Seile: 2x 40m

Charakteristik:

Small canyon carved into beautiful rock, not particularly entrenched but very continuous.

Hydrologie:

Flow assessment easily from the downstream parking area.

Anfahrt:

Downstream: once in Migliaglia, continue briefly on the main road (Via Cantonale) towards Breno until you reach the bridge over the stream, right at the final waterfall of the route. Just before the bridge there are 1-2 parking spots in a small pull-off. (46°01'47.6"N 8°51'14.05"E).

Zustieg:

Approach: from the downstream parking, return towards Migliaglia and take the first path on the right, which quickly reconnects to Via Alpetti (paved but closed to traffic). Ascend to the barrier; from here you can continue on the paved road or take the trail that cuts across some switchbacks. Once at Alpe Boscone, continue on level ground along the road, passing above some mountain huts until you reach the stream a few meters from the path (46°01'53.6"N 8°50'59.4"E). Approximately 50 minutes (230 m D+).

Tour:

01- C15 (nat dx)

02- C18 (nat dx)

03- C17 (nat sx)

04- C19 (nat sx)

05- C25 (nat sx)

06- C20 (nat sx)

07- C30 (1 sx)

08- C10 (nat sx)

09- C12 (nat central)

10- C15 (nat sx)

11- C10 (nat central)

12- C20 (nat dx)

Rückweg:

After the last waterfall visible from the road, exit on the left bank to climb back up to the bridge (1 minute).




Koordinaten:

Canyon Start [46.0316 8.8513](#)

Canyon Ende [46.0300 8.8539](#)

Parkplatz Ausstieg [46.0298 8.8538](#)

Begehungen:

2023-03-09 | System User |  |  |  | |

Daten importiert von <https://ropewiki.com/Miglielia>

Erstbegehung: 01.07.2020 durch Rospi GSV