





Ruisseau de Valle Secche

Info: Die Qualität dieser Beschreibung wurde noch nicht oder schlecht bewertet. Solltest du den Canyon kennen, sei bitte so nett und prüfe ob die Beschreibung passt und erstelle unter <i>Begehungen</i> -> + <i>Neue Begehung</i> eine Qualitätsbewertung. Sollten Fehler aufgefallen sein, informiere uns bitte oder trete der Community bei, dann kannst du die Beschreibung direkt selbst korrigieren.		
Angelegt: 2023-03-09 20:50:33	Update: 2023-10-14 09:16:10	Druck: 2026-02-02 05:02:39
Land: France Region: Corse / Corsica Island Subregion: Haute-Corse / Upper Corsica Ort: Moltifao		
Schwierigkeit: Nicht so schwierig	Grad: v3 a1 I	Gesamtzeit: 3h
Zustiegszeit: 1h15	Begehungszeit: 1h30	Rückwegszeit: 15min
Einstiegshöhe: 555m	Ausstiegshöhe: 340m	Höhendifferenz: 215m
Canyonstrecke: 750m	Höchste Abseilstelle: 35m	Anzahl Abseiler:
Transport:	Gestein:	Einzugsgebiet: km²
Saison:	Ausrichtung:	Beste Zeit:
Bewertung: ★ 0 ()	Beschreibung: ★ 0 ()	Verankerung: ★ 0 ()
Besonderheiten:		
Ausrüstung:		
Charakteristik: Wandercanyon mit einigen Abseilern, idR trocken (wie schon der Name sagt)		
Hydrologie:		
Anfahrt:		
Zustieg:		
Tour:		
Rückweg:		
Koordinaten: Canyon Start 42.4777 9.1009 Canyon Ende 42.4742 9.1079		
Begehungen:		
2023-03-09 System User   Info: Teile der Canyonbeschreibung wurden automatisiert übernommen. Konkret die Felder Weblinks, Koordinaten, Rating, Länge des Canyon, Einfachseil Mindestens von https://www.descente-canyon.com/canyoning/canyon/2343		
2023-03-09 System User   Daten importiert von https://canyon.carto.net/cwiki/bin/view/Canyons/ValleSeccheCanyon.html		