

Garona



Barranco de la Garona, Foz de la Garona

| | | |
|---|------------------------------------|---------------------------------------|
| Info: Die Qualität dieser Beschreibung wurde noch nicht oder schlecht bewertet. Solltest du den Canyon kennen, sei bitte so nett und prüfe ob die Beschreibung passt und erstelle unter <i>Begehungen</i> -> + <i>Neue Begehung</i> eine Qualitätsbewertung. Sollten Fehler aufgefallen sein, informiere uns bitte oder trete der Community bei, dann kannst du die Beschreibung direkt selbst korrigieren. | | |
| Angelegt: 2023-11-20 21:13:13 | Update: 2026-05-22 16:11:45 | Druck: 2026-06-20 04:06:14 |
| Land: España / Spain Region: Aragón Subregion: Zangozerría / Comarca de Sangüesa Ort: Castillonuevo | | |
| Schwierigkeit: Etwas schwierig | Grad: v4 a2 I | Gesamtzeit: 3h45 |
| Zustiegszeit: 40min | Begehungszeit: 3h | Rückwegszeit: 5min |
| Einstiegshöhe: m | Ausstiegshöhe: m | Höhendifferenz: |
| Canyonstrecke: 2200m | Höchste Abseilstelle: 45m | Anzahl Abseiler: 7 |
| Transport: | Gestein: | Einzugsgebiet: km ² |
| Saison: September - Mai | Ausrichtung: | Beste Zeit: |
| Bewertung: ★ 2.6 (1) | Beschreibung: ★ 0 () | Verankerung: ★ 0 () |
| Besonderheiten: | | |
| Ausrüstung: | | |
| Charakteristik: (Ersatzübersetzung) Beautiful canyon if we do it in spring with good flow, its last 48m rappel is a delight. Recommended combination of cars | | |
| Hydrologie: | | |
| Anfahrt: (Ersatzübersetzung) We must be located in Salvatierra de Esca. By the A21 from Pamplona to Jaca we will leave towards Sigües by the A137. After passing Sigües and before arriving to Salvatierra, in the pk 5,7 we have a rest area where we can leave the car of return. About 200m later there is a bridge over the stream and a little further on there is another lay-by on the right. With the access car, if we have it, we will continue to Salvatierra and as soon as we enter we will take the detour to the left to Castillonuevo. Just at the cemetery at the exit of the village there is a track along which we could go (it is necessary to find out if the transit in vehicle is allowed). Otherwise we continue along the road until almost the pk 13, 50m before in a right curve on the left a track that, linking with the one that goes from the cemetery, we will go down to the stream. | | |
| Zustieg: (Ersatzübersetzung) With two cars it is immediate. With a car we will go to the cemetery of Salvatierra and take the track that comes out and follow it to the stream. There are a couple of shortcuts that can be used to shorten the access (see map). | | |
| Tour: (Ersatzübersetzung) Nothing interesting and hard if we find it dry, in case of having water we will find long badinas with jumps, destrepes and several rappels. It is not that the canyon has a lot of continuity but it has a certain charm thanks to its long rappels. The last one of 48m next to the road, when there is water, is a marvel. | | |
| Rückweg: (Ersatzübersetzung) We will reach the road | | |
| Koordinaten: Canyon Start 42.6642 -1.0389 Canyon Ende 42.6559 -1.0161 | | |




Begehungen:

2026-05-24 | System User |    Trocken |  Begangen

Automatisch importiert von Descente-Canyon.com für Canyon Garona Pas d'eau sur une bonne partie du parcours, ça coule sur la fin. (Quelle: <https://www.descente-canyon.com/canyoning/canyon-debit/21818/observations.html>)

2024-06-16 | System User |   | |

Información: Partes de la descripción del cañón se han importado automáticamente. Concretamente, los campos Resumen, Acceso, Acceso, Recorrido, Regreso, Cantidad rapells, Longitud del cañón, Temporada start, Temporada end, Ruta GPS, Topografía de <https://www.docuwiki.infobarrancos.es/doku.php?id=barrancos:zaragoza:garona>

2023-03-09 | System User |     | |

Daten importiert von <https://www.descente-canyon.com/canyoning/canyon/21818/Garona.html>