





Ostertaltobel

Ostertalbach, Ostertaler Tobel, Ostertaler Bach, Ostertal Tobel

Info: Die Qualität dieser Beschreibung wurde noch nicht oder schlecht bewertet. Solltest du den Canyon kennen, sei bitte so nett und prüfe ob die Beschreibung passt und erstelle unter <i>Begehungen</i> -> + <i>Neue Begehung</i> eine Qualitätsbewertung. Sollten Fehler aufgefallen sein, informiere uns bitte oder trete der Community bei, dann kannst du die Beschreibung direkt selbst korrigieren.		
Angelegt: 2023-03-09 20:55:50	Update: 2023-10-20 08:15:48	Druck: 2026-06-20 04:06:39
Land: Deutschland / Germany Region: Schwaben / Swabia Subregion: Landkreis Oberallgäu Ort: Gunzesried-Säge		
Schwierigkeit: Nicht so schwierig	Grad: v2 a3 I	Gesamtzeit: 1h15
Zustiegszeit: 25min	Begehungszeit: 45min	Rückwegszeit: 5min
Einstiegshöhe: 990m	Ausstiegshöhe: 970m	Höhendifferenz: 20m
Canyonstrecke: 600m	Höchste Abseilstelle: 12m	Anzahl Abseiler: 3
Transport:	Gestein:	Einzugsgebiet: km ²
Saison:	Ausrichtung: Nord	Beste Zeit:
Bewertung: ★ 1.5 (2)	Beschreibung: ★ 0 ()	Verankerung: ★ 0 ()
Besonderheiten: § Verbot,		
Ausrüstung: Seile: 1x30m		
Charakteristik: Offener, leichter Canyon; überall Ausstieg möglich; mehrere Sprungmöglichkeiten. Auch bei viel Wasser machbar. Verbot - Details bei Descente Canyon		
Hydrologie:		
Anfahrt: B19 nach Immenstadt -> Gunzesried -> Gunzesried-Säge. Großer Parkplatz vor Brücke.		
Zustieg: Auf Wanderweg Bach folgen bis ein Holzpavillon kommt. (22.08.2018) Direkter Zustieg zum Bach und damit Querung zum Wanderweg ist nun mit einem Holzzaun gesperrt! Aus Respekt vor den Anwohnern und der angespannten Situation bitte nicht hinübersteigen, auch wenn der Weg kurz und gut ist! Stattdessen zur Straße zurück, links über die Brücke und gleich wieder links abbiegen, um zu dem Wanderweg auf der orografisch linken Bachseite zu gelangen. Ab da wie gehabt.		
Tour: 3 Abseilstellen. 1. Abseilstelle kann manchmal (!) von oben oder von dem Sims in der Mitte der Wand gesprungen werden (10 m).		
Rückweg: Auf Wanderweg zurück		
Koordinaten: Canyon Start 47.4992 10.1946 Parkplatz Zustieg und Ausstieg 47.5076 10.1947 Canyon Ende 47.5034 10.1957		

Begehungen:

2023-03-09 | System User |   |  |  | |

Info: Teile der Canyonbeschreibung wurden automatisiert übernommen. Konkret die Felder Weblinks, Koordinaten, Rating, Länge des Canyon, Einfachseil Mindestens von <https://www.descente-canyon.com/canyoning/canyon/23119>

2023-03-09 | System User |  |  |  | |

Daten importiert von <https://canyon.carto.net/cwiki/bin/view/Canyons/OstertaltobelCanyon.html>