




Chillar

Barranco de Chillar

Info: Die Qualität dieser Beschreibung wurde noch nicht oder schlecht bewertet. Solltest du den Canyon kennen, sei bitte so nett und prüfe ob die Beschreibung passt und erstelle unter <i>Begehungen</i> -> + <i>Neue Begehung</i> eine Qualitätsbewertung. Sollten Fehler aufgefallen sein, informiere uns bitte oder trete der Community bei, dann kannst du die Beschreibung direkt selbst korrigieren.		
Angelegt: 2023-03-09 20:55:01	Update: 2023-11-03 04:49:31	Druck: 2026-05-01 07:05:35
Land: España / Spain Region: Andalucía / Andalusia Subregion: Málaga Ort: Nerja		
Schwierigkeit: Einfach	Grad: v1 a2 II	Gesamtzeit: 7h5
Zustiegszeit: 3h	Begehungszeit: 4h	Rückwegszeit: 5min
Einstiegshöhe: 240m	Ausstiegshöhe: 105m	Höhendifferenz: 135m
Canyonstrecke: 6500m	Höchste Abseilstelle: m	Anzahl Abseiler: 0
Transport: Auto möglich	Gestein:	Einzugsgebiet: km ²
Saison:	Ausrichtung:	Beste Zeit:
Bewertung: ★ 1.2 (2)	Beschreibung: ★ 0 ()	Verankerung: ★ 0 ()
Besonderheiten:		
Ausrüstung:		
Charakteristik: Wandercanyon (aquatique randonnée), speziell für Familien mit kleineren Kindern gut geeignet.		
Hydrologie:		
Anfahrt: Auf der Autobahn von Málaga aus die erste Ausfahrt nach Nerja abfahren und bis in die Stadt fahren. Am Kreisverkehr nach dem Busbahnhof schräg links der Hauptstraße folgen, um diese dann am zweiten Kreisel nach links in die C/. Romero zu verlassen. Jetzt immer geradeaus über mehrere Kreuzungen, bis die Straße nach links abbiegt, weil sie am Abhang angelangt ist. Jetzt führt gleich eine Straße nach rechts hinten diesen Abhang herunter in das Tal des Río Chillar. Hier dem Weg entlang dem Flussbett folgen, bis man am Steinbruch angekommen ist.		
Zustieg: Vom Steinbruch flussaufwärts, bis man an einer schrägen Rampe den Wasserlauf erreicht.		
Tour: Besser als die von Sanchez beschriebene Tour mit einer aufwändigen Umsetzung ist die hier vorgeschlagene Wanderung den Bach hinauf (oder auf dem Wanderweg an dessen orograf. li. Ufer) und wieder zurück. Auch der Zustieg von Frigiliana zum Zustiegspunkt von Sanchez (blaues E auf der Skizze) ist einfacher als die Autoumsetzung mit Ausgangspunkt auf der anderen Seite des Tals (blaues P 2 auf der Skizze). Die Bachwanderung (Länge etwa 7 km einfach) ist nicht überwältigend, aber im Sommer (ggf. mit Kindern) ganz nett. Begehung Ende Okt. 2006 (nach Beschreibung Sanchez mit Autoumsetzung) sowie am 02.11.2016 von unten her.		
Rückweg: Wie Zustieg		
Koordinaten: Canyon Start 36.8212 -3.8618 Canyon Ende 36.7718 -3.8797 Alternativer Canyon Start 36.8147 -3.8623 Wegpunkt 36.7751 -3.8797 Parkplatz Zustieg 36.7998 -3.8548 Parkplatz Ausstieg 36.7711 -3.8781		

Begehungen:

2023-03-09 | System User |  |  |  | |

Info: Teile der Canyonbeschreibung wurden automatisiert übernommen. Konkret die Felder Weblinks, Koordinaten, Rating, Länge des Canyon, Einfachseil Mindestens von <https://www.descente-canyon.com/canyoning/canyon/23741>

2023-03-09 | System User | |  |  | |

Daten importiert von <https://canyon.carto.net/cwiki/bin/view/Canyons/ChillarCanyon.html>