

Riolan

Clue du Riolan

Angelegt: 2023-03-09 20:51:58	Update: 2023-10-14 09:16:12	Druck: 2023-12-07 11:12:10
Land: France Region: Provence-Alpes-Côte-d'Azur / Provence-Alpes-Cote d'Azur Subregion: Alpes-Maritimes Ort: Sigale		
Schwierigkeit: Etwas schwierig	Grad: v3 a4 III	Gesamtzeit: 5h10
Zustiegszeit: 5min	Begehungszeit: 5h	Rückwegszeit: 5min
Einstiegshöhe: 590mm	Ausstiegshöhe: 400mm	Höhendifferenz: 190m
Canyonstrecke: 3000m	Höchste Abseilstelle: 15m	Anzahl Abseiler: 19
Transport: Auto benötigt	Gestein:	Einzugsgebiet: 50.00km ²
Saison: Juni - September	Ausrichtung: Süd	Beste Zeit:
Bewertung: ★★★★★ 4.1 (2)	Beschreibung: 📖📖📖 2 (1)	Verankerung: 🚪🚪🚪 0 ()
Besonderheiten:		
Ausrüstung: Seile: 1x 30m		
Charakteristik: Sicherlich eines der Highlights der Region: 2 verschiedenartige Abschnitte, getrennt durch eine Laufstrecke. 1. Abschnitt teilweise im Souterrain, 2. Abschnitt im Verlauf zunehmend enger. Linker Zufluß des Esteron.		
Hydrologie:		
Anfahrt: Von Nizza auf der N 202 norwärts in Richtung Digne. Nach etwa 17 km auf der Brücke Charles Albert über den Var links ab und die D 17 hinauf nach Gilette und auf kurvenreicher Straße weiter hinter im Esteron-Tal nach Roquesteron (ca. 26 km ab Var-Brücke). 3,5 km nach Roquesteron geht es links ab auf die D 10. Nach wiederum 3,5 km geht es über die Brücke beim Ausstieg des Riolan. Hier das Auto am Ausstieg parken. Mit dem zweiten Fahrzeug geht es zurück zur D 17 und dort links nach Sigale. Durch die Ortschaft und in Serpentina bergauf. Nach etwa 3,5 km ab Sigale passieren wir die alte Bogenbrücke tief unter uns über den Riolan und 500m weiter kommen wir zum oberen Parkplatz (vergilbte Canyoning-Hinweis-Tafel).		
Zustieg: Direkt hinunter zum Bach.		
Tour: 1. Abschnitt teilweise im Souterrain, keine Abseiler bei normalen Wasserstand. Bei viel Wasser 5 Abseiler. Endet mit der Bogenbrücke. Dann Laufstrecke. 2. Abschnitt im Verlauf zunehmend enger. Keine allzu hohen Abseiler. Einige Rutsch- und Sprungmöglichkeiten nach vorheriger Überprüfung. Das Wasser ist wegen der Schlammschwebstoffe meist naturtrübe.		
Rückweg: Vor der Straßenbrücke rechts hinauf oder nach der Brücke rechts zur Straße.		
Koordinaten: Canyon Start 43.88520000 6.93697000 Parkplatz Zustieg 43.88550000 6.93820000 Parkplatz Ausstieg 43.86700000 6.94980000 Canyon Ende 43.86720000 6.95000000		

Begehungen:

2023-10-28 | System User | |||  Normal |  Begangen


Automatisch importiert von Descente-Canyon.com für Canyon Riolan Débit correct ++, eau claire et très froide au début mais meilleure vers la fin. RAS sur l'équipement, mais la main courante fixe du 2ème encaissement n'est plus en place. Quelques branches bouchent certains siphons dans la première partie. (Quelle: <https://www.descente-canyon.com/canyoning/canyon-debit/2224/observations.html>)

2023-10-09 | System User | |||  Niedrig |  Begangen



Automatisch importiert von Descente-Canyon.com für Canyon Riolan Intégrale avec Alex 10 l/s dans la partie 1 Plus de débit dans la toute dernière étroiture de la partie 2. Puis 30 l/s au final. A noter: l'eau est environ 5 degrés plus chaude au niveau ou du débit réapparaît. Première fois que je constate cela en beaucoup d'années. Certainement dû à un débit juste calé pour cela. Les sources sortent au niveau d'une strate meuble, avec une minéralité différente: l'eau passe de vert à bleu gris... étonnant. (Quelle: <https://www.descente-canyon.com/canyoning/canyon-debit/2224/observations.html>)

2023-04-19 | Daniel Sturm | |   |||  Nicht begangen

Koordinaten und Beschreibung bearbeitet.

2023-03-09 | System User |      ||||

Info: Teile der Canyonbeschreibung wurden automatisiert übernommen. Konkret die Felder Weblinks, Koordinaten, Rating, Länge des Canyon, Einfachseil Mindestens von <https://www.descente-canyon.com/canyoning/canyon/2224>

2023-03-09 | System User |     ||||

Daten importiert von <https://canyon.carto.net/cwiki/bin/view/Canyons/RiolanCanyon.html>