

# Fontana Santa

**Info: Die Qualität dieser Beschreibung wurde noch nicht oder schlecht bewertet.**

Solltest du den Canyon kennen, sei bitte so nett und prüfe ob die Beschreibung passt und erstelle unter *Begehungen* -> +*Neue Begehung* eine Qualitätsbewertung. Sollten Fehler aufgefallen sein, informiere uns bitte oder trete der Community bei, dann kannst du die Beschreibung direkt selbst korrigieren.

**Angelegt:** 2023-03-09 20:50:10

**Update:** 2023-10-14 09:16:08

**Druck:** 2026-05-01 07:05:50

**Land:** Italia / Italy **Region:** Trentino-Alto Adige **Subregion:** Trento / Provincia autonoma di Trento **Ort:** Storo

**Schwierigkeit:** Schwierig

**Grad:** v5 a3 III

**Gesamtzeit:** 5h35

**Zustiegszeit:** 1h30

**Begehungszeit:** 4h

**Rückwegszeit:** 5min

**Einstiegshöhe:** 1050m

**Ausstiegshöhe:** 410m

**Höhendifferenz:** 640m

**Canyonstrecke:** 900m

**Höchste Abseilstelle:** 80m

**Anzahl Abseiler:** 15

**Transport:** Auto benötigt

**Gestein:** limestone

**Einzugsgebiet:** 0.72km<sup>2</sup>

**Saison:** Mai - September

**Ausrichtung:** West

**Beste Zeit:**

**Bewertung:** ★ 2 (2)

**Beschreibung:** ★ 0 ()

**Verankerung:** ★ 1 (1)

**Besonderheiten:**

**Ausrüstung:**

**Charakteristik:**

Schlecht zugänglicher Abseilcanyon (keine Rutschen oder Sprungmöglichkeiten).

**Hydrologie:**

**Anfahrt:**

Auf der SS 240 von Riva del Garda am Lago di Ledro vorbei nach Storo. In Storo geradeaus durch (Via Garibaldi) bis zur Brücke über den Fiume Chiese. Unmittelbar vor der Brücke die Straße rechts ab und bis zum Picnicplatz, von wo man die Schlusswasserfälle einsehen kann. Mit dem zweiten Auto wieder zurück zur Hauptstraße, hier links Richtung Storo, aber nur wenige Meter weiter - nach Überquerung des Kanals - wieder links ab von der Hauptstraße und wieder in nordöstlicher Richtung. Nach einem 90 Grad-Knick treffen wir auf die Straße, die aus Storo kommt und in einem Rechtsbogen in einen Anstieg hineingeht. Wir biegen hier links ab und nehmen diese schmale, kurvenreiche Teerstraße und fahren konstant aufwärts, durch ein Tunnel und an der Kapelle vorbei (S. Lorenzo). Nur wenige Meter weiter verzweigt sich die Straße. Wir bleiben links und, nachdem wir 2 Häuser passiert haben - das erste von der Straße links abgesetzt -, stellen wir unser zweites Auto da ab, wo links in spitzem Winkel eine Piste in nördlicher Richtung abgeht (siehe Fotos und Karte in Fotogalerie).

**Zustieg:**

Nun geht es dem Wegweiser "Verdura" folgend zu Fuß in vielen Serpentinaen hinauf. Schließlich endet die Piste bei einem Haus auf 910m Höhe. Der weitere Zustieg ist hier ein Problem. Auch wir sind seinerzeit umhergeeiert und haben erst nach einigen Irrwegen und nach viel mehr Zeit als vorgegeben irgendwie in's Bachbett gefunden. Die Einstiegshöhe wird einhellig mit 1050m Höhe angegeben. Darauf ausgelegt habe ich verschiedene Karten, teilweise mit denkbaren Zustiegsrouten, in der Fotogalerie zugänglich gemacht. Allerdings erweckt die folgende Skizze den Eindruck, dass die Begeher wesentlich weiter unten und unmittelbar vor dem vertikalen Schlussabschnitt eingestiegen sind (? - mit einem Fragezeichen habe ich diese Zustiegsvariante auch im Foto versehen):

<https://maps.google.it/maps/ms?msa=0&msid=201558811234276251465.0004ce4962f42a80a62d0&hl=it&ie=UTF8&t=h8>

. Die Aussage in der entsprechenden Beschreibung, dass sie vom Baum in die Schlucht hineinseilten, scheint aber meine Annahme zu bestätigen.

**Tour:**

Einmal im Bach, erwarten uns (ab 1050m Höhe) insgesamt 15 Abseiler, wobei der Zwischenstand zum letzten 80m-Abseiler etwas schmal und ausgesetzt ist.

**Rückweg:**

Unten angekommen laufen wir am Rand des schottrigen Grabens hinaus zum Auto.

**Koordinaten:**

Canyon Start [45.8625 10.5905](#)

Canyon Ende [45.8623 10.5804](#)

Parkplatz Zustieg [45.8498 10.5873](#)




Parkplatz Ausstieg [45.8602 10.5767](#)

Wegpunkt [45.8565 10.5826](#)




**Begehungen:**

2026-04-06 | MirkoT |    |  Normal |  Begangen

Es wird über den vollständigen Abstieg aus dieser Schlucht berichtet. Sie wurde komplett neu aufgerüstet. Der obere Teil hatte keine Verankerungen. (maschinell übersetzt)

2023-03-09 | System User |    | |

Info: Teile der Canyonbeschreibung wurden automatisiert übernommen. Konkret die Felder Weblinks, Koordinaten, Rating, Länge des Canyon, Einfachseil Mindestens von <https://www.descente-canyon.com/canyoning/canyon/21425>

2023-03-09 | System User |     | |

Daten importiert von <https://canyon.carto.net/cwiki/bin/view/Canyons/FontanaSantaCanyon.html>