

San Sebastiano




Fosso di San Sebastiano, Cascata dell'Acqua Strapazzata

Info: Die Qualität dieser Beschreibung wurde noch nicht oder schlecht bewertet. Solltest du den Canyon kennen, sei bitte so nett und prüfe ob die Beschreibung passt und erstelle unter <i>Begehungen</i> -> + <i>Neue Begehung</i> eine Qualitätsbewertung. Sollten Fehler aufgefallen sein, informiere uns bitte oder trete der Community bei, dann kannst du die Beschreibung direkt selbst korrigieren.		
Angelegt: 2023-03-09 20:53:36	Update: 2023-10-14 09:16:19	Druck: 2026-01-31 11:01:25
Land: Italia / Italy Region: Marche Subregion: Ancona Ort: Frasassi		
Schwierigkeit: Nicht so schwierig	Grad: v3 a1 II	Gesamtzeit: 1h52
Zustiegszeit: 35min	Begehungszeit: 1h15	Rückwegszeit: 2min
Einstiegshöhe: 350m	Ausstiegshöhe: 230m	Höhendifferenz: 120m
Canyonstrecke: 150m	Höchste Abseilstelle: 18m	Anzahl Abseiler: 10
Transport: zu Fuß	Gestein:	Einzugsgebiet: km²
Saison:	Ausrichtung: Nord	Beste Zeit:
Bewertung: ★ 1.7 (2)	Beschreibung: ★ 0 ()	Verankerung: ★ 0 ()
Besonderheiten:		
Ausrüstung: Seile: 2x20m		
Charakteristik: Meist trockener Abseilcanyon, (wenn man den hohen Wasserfall - 105m - noch mitnimmt 1x110+1x60m+1x50m)		
Hydrologie:		
Anfahrt: Von der adriatischen Küstenautobahn A 14 bei Ancona ab auf die SS 76 in Richtung Rom, vorbei an Jesi in südwestlicher Richtung den Appennin hinein. Etwa 40 km nach dem Verlassen der Autobahn bei Frasassi ab in Richtung Sassoferrato. Vorbei am Parkplatz für die Besucher der Schauhöhle, vorbei am Eingang zur Schauhöhle findet sich etwa 100 m weiter rechts eine kleine Wiesenfläche (re. unterhalb davon der Fluss). Etwa 300 m weiter findet sich ein Parkplatz (Vorsicht bzgl. Diebstahl !).		
Zustieg: Vor (bei Anfahrt) der beschriebenen Wiesenfläche endet der eng geschnittene Canyon in einer Unterquerung der Straße. 100 m weiter nordwestlich geht der Zustieg vor einen quadratischen Betondeckel in westlicher Richtung steil bergauf, zuerst rutschig und li. über ein kleines bemoostes Felsband, dann über Geröll (keinen Steinschlag auslösen - Straße darunter!) aufwärts, kaum erkennbare Trittspuren. Dann in langgezogenem Links-Bogen zum Einstieg - 35 Min. (vgl. Fotos mit Wegeskizzen).		
Tour: 10 Abseiler im unteren Abschnitt. Guter Überblick vom Zustieg zur Grotta/Eremita Frasassi am Gegenhang.		
Rückweg: Vor der Straßenbrücke rechts das Betonmäuerchen hinaufstemmen zur Straße.		
Koordinaten: Canyon Start 43.4003 12.9486 Canyon Ende 43.4019 12.9494 Parkplatz Zustieg und Ausstieg 43.4017 12.9517 Wegpunkt 43.4010 12.9657		

Begehungen:

2023-03-09 | System User |  |  |  | |

Info: Teile der Canyonbeschreibung wurden automatisiert übernommen. Konkret die Felder Weblinks, Koordinaten, Rating, Länge des Canyon, Einfachseil Mindestens von <https://www.descente-canyon.com/canyoning/canyon/21883>

2023-03-09 | System User |  |  |  | |

Daten importiert von <https://canyon.carto.net/cwiki/bin/view/Canyons/SanSebastianoCanyon.html>