

Ravine Dufour





Dufour, La Ti Punch

Info: Die Qualität dieser Beschreibung wurde noch nicht oder schlecht bewertet. Solltest du den Canyon kennen, sei bitte so nett und prüfe ob die Beschreibung passt und erstelle unter <i>Begehungen</i> -> + <i>Neue Begehung</i> eine Qualitätsbewertung. Sollten Fehler aufgefallen sein, informiere uns bitte oder trete der Community bei, dann kannst du die Beschreibung direkt selbst korrigieren.		
Angelegt: 2023-03-09 20:53:18	Update: 2023-12-29 10:34:34	Druck: 2026-06-20 04:06:42
Land: France	Region: Guadeloupe	Subregion: Guadeloupe Ort: Vieux-Habitants
Schwierigkeit: Nicht so schwierig	Grad: v3 a2 II	Gesamtzeit: 2h
Zustiegszeit: 20min	Begehungszeit: 1h30	Rückwegszeit: 10min
Einstiegs Höhe: 370m	Ausstiegs Höhe: 240m	Höhendifferenz: 130m
Canyonstrecke: 850m	Höchste Abseilstelle: 22m	Anzahl Abseiler: 6
Transport: zu Fuß	Gestein: basalt	Einzugsgebiet: km ²
Saison:	Ausrichtung: West	Beste Zeit:
Bewertung: ★ 2.1 (1)	Beschreibung: ★ 0 ()	Verankerung: ★ 0 ()
Besonderheiten:		
Ausrüstung: Seile: 2x25m		
Charakteristik: Kleingliedriger Canyon im Regenwald		
Hydrologie:		
Anfahrt: Von der Stadt Basse-Terre auf der gleichnamigen westlichen Inselhälfte von Guadeloupe geht es auf der Küstenstraße 10,7 km (ab Flugplatz Basse-Terre) nordwärts (über die Ortschaft Vieux-Habitants), bis man zur Brücke über den Fluss Beaugendre kommt. Vor der Brücke über den Fluss und vor der Ortschaft Marigot auf der anderen Seite des Flusses biegen wir rechts ab und fahren am orograf. linken Flussufer in nordöstlicher Richtung. Nach 4,4 km auf teils reparaturbedürftiger und schmaler Teerstraße - bergauf und bergab - erreichen wir eine Verzweigung der Straße. Hier stellen wir das Auto ab.		
Zustieg: Vom abgestellten Auto gehts es auf der Teerstraße rechts hinauf weiter. Nach 1000 m wird die Teerstraße zur Piste und diese kreuzt gut 50 m weiter einen Bach, unseren Bach, den Dufour ("La Ti Punch"). Hier steigen wir ein.		
Tour: Kurzweiliger Abstieg; hier genießt vor allem auch das Auge. 5 Abseiler.		
Rückweg: Bei einer kräftigen Bambusstauden auf der linken Seite des Baches steigen wir vor den letzten und nicht eingesicherten Stufen hinunter zum Beaugendre nach links aus und erreichen auf einer Piste in wenigen Minuten unser Auto.		
Koordinaten: Canyon Start 16.1049 -61.7296 Canyon Ende 16.1065 -61.7359 Parkplatz Zustieg und Ausstieg 16.1057 -61.7384		

Begehungen:

2024-04-14 | System User |   |  Niedrig |  Begangen

Automatisch importiert von Descente-Canyon.com für Canyon Dufour filet d'eauquelques passages mignons mais rien d'expectionnel... on a enchainé avec beaugendre (Quelle: <https://www.descente-canyon.com/canyoning/canyon-debit/21793/observations.html>)

2023-03-09 | System User |   |   | |

Daten importiert von <https://canyon.carto.net/cwiki/bin/view/Canyons/RavineDufourCanyon.html>