

# Audin amont (I)





Audin

<b>Info: Die Qualität dieser Beschreibung wurde noch nicht oder schlecht bewertet.</b> Solltest du den Canyon kennen, sei bitte so nett und prüfe ob die Beschreibung passt und erstelle unter <i>Begehungen</i> -> + <i>Neue Begehung</i> eine Qualitätsbewertung. Sollten Fehler aufgefallen sein, informiere uns bitte oder trete der Community bei, dann kannst du die Beschreibung direkt selbst korrigieren.		
<b>Angelegt:</b> 2023-03-09 20:53:48	<b>Update:</b> 2023-12-23 15:29:40	<b>Druck:</b> 2026-05-01 05:05:45
<b>Land:</b> France <b>Region:</b> Provence-Alpes-Côte-d'Azur / Provence-Alpes-Cote d'Azur <b>Subregion:</b> Alpes-Maritimes <b>Ort:</b> Fanghetto		
<b>Schwierigkeit:</b> Etwas schwierig	<b>Grad:</b> v4 a2 II	<b>Gesamtzeit:</b>
<b>Zustiegszeit:</b> 1h30	<b>Begehungszeit:</b> 2h	<b>Rückwegszeit:</b>
<b>Einstiegshöhe:</b> 550m	<b>Ausstiegshöhe:</b> 250m	<b>Höhendifferenz:</b> 300m
<b>Canyonstrecke:</b> 1300m	<b>Höchste Abseilstelle:</b> 40m	<b>Anzahl Abseiler:</b> 7
<b>Transport:</b> zu Fuß	<b>Gestein:</b>	<b>Einzugsgebiet:</b> km <sup>2</sup>
<b>Saison:</b>	<b>Ausrichtung:</b>	<b>Beste Zeit:</b>
<b>Bewertung:</b> ★ 2.1 (1)	<b>Beschreibung:</b> ★ 0 ( )	<b>Verankerung:</b> ★ 0 ( )
<b>Besonderheiten:</b>		
<b>Ausrüstung:</b> Seile: 2x40m		
<b>Charakteristik:</b> Abseilcanyon		
<b>Hydrologie:</b>		
<b>Anfahrt:</b> Von Ventimiglia das Roya-Tal hinauf. Vorbei an der Abzweigung der Straße (D 19) nach Sospel (16 km ab Ventimiglia) biegt man ca. 1,5 km weiter rechts ab und fährt über die Roya nach Fanghetto, wo man vor dem Dorf das Fahrzeug abstellt.		
<b>Zustieg:</b> Auf dem Fußweg nach Breil-sur-Roya geht es leicht bergan in nördlicher Richtung. Ohne uns dessen bewusst zu werden, queren wir die Grenze zu Frankreich. An der Markierung "411" biegen wir auf einen Pfad rechts ab, der leicht ansteigend am orograf. li. Hang des Audin aufwärts führt. Wir passieren die Markierung "445", wo der Einstieg zum unteren Audin (nur Sprünge u. Rutschen ohne echten Abseiler) links hinunter geht. Wir folgen dem Pfad, der in großen Bogen hinaufzieht, dabei einen Seitenbach quert und über einen breiten Rücken hinweg zum Bach führt. Der Zustieg wird sonst über die Ortschaft Libre mit Autoumsetzung beschrieben, doch führt diese über jeweils 8 km hin und zurück, sodass die Zeitersparnis kaum ins Gewicht fällt und der angenehme Aufstieg mit Blick auf den 40-m-Wasserfall sinnvoller erscheint.		
<b>Tour:</b> Leider liegt zwischen dem hohen Wasserfall und dem unteren Fun-Abschnitt eine Laufstrecke mit Blockklettern von rund 300 m. Die Begehung lohnt eigentlich nur, wenn im hohen Wasserfall einigermaßen Wasserdurchsatz vorhanden ist.		
<b>Rückweg:</b> In aller Regel wird hier im Audin aval (II) bis zu dessen Ende weitergegangen (vgl. dort!)		
<b>Koordinaten:</b> Canyon Start <a href="#">43.9045 7.5499</a> Parkplatz Zustieg und Ausstieg <a href="#">43.8886 7.5377</a> Canyon Ende <a href="#">43.8996 7.5454</a>		

## Begehungen:

2026-03-30 | System User |    Normal |  Begangen

Automatisch importiert von Descente-Canyon.com für Canyon Audin (supérieur) Parcouru dans le cadre des audits du Conseil Général des Alpes Maritimes...Équipement ras, eau pas si froide que ça pour une fin mars, bon débit ce jour, la C40 est de toute beauté...Ça permet de bien remplir la journée quand on enchaîne avec la partie inférieure... (Quelle: <https://www.descente-canyon.com/canyoning/canyon-debit/21766/observations.html>)

2023-03-09 | System User |     | |

Daten importiert von <https://canyon.carto.net/cwiki/bin/view/Canyons/AudinIcanyon.html>

## Abschnitte:

Audin amont (I), v4 a2 II, 1h30+2h+

Audin (inferiore), v2 a3 II, 50min+2h+15min