

# Nura

Ravin di Nura, Vallon de Nura

<b>Info: Die Qualität dieser Beschreibung wurde noch nicht oder schlecht bewertet.</b> Solltest du den Canyon kennen, sei bitte so nett und prüfe ob die Beschreibung passt und erstelle unter <i>Begehungen</i> -> + <i>Neue Begehung</i> eine Qualitätsbewertung. Sollten Fehler aufgefallen sein, informiere uns bitte oder trete der Community bei, dann kannst du die Beschreibung direkt selbst korrigieren.		
<b>Angelegt:</b> 2023-03-09 20:55:09	<b>Update:</b> 2025-03-27 11:18:04	<b>Druck:</b> 2026-05-01 07:05:25
<b>Land:</b> France <b>Region:</b> Corse / Corsica Island <b>Subregion:</b> Corse-du-Sud / South Corsica <b>Ort:</b> Solenzara		
<b>Schwierigkeit:</b> Etwas schwierig	<b>Grad:</b> v4 a2 V	<b>Gesamtzeit:</b> 14h10
<b>Zustiegszeit:</b> 6h	<b>Begehungszeit:</b> 7h	<b>Rückwegszeit:</b> 1h10
<b>Einstiegs Höhe:</b> 1630m	<b>Ausstiegs Höhe:</b> 750m	<b>Höhendifferenz:</b> 880m
<b>Canyonstrecke:</b> 4000m	<b>Höchste Abseilstelle:</b> 70m	<b>Anzahl Abseiler:</b>
<b>Transport:</b>	<b>Gestein:</b>	<b>Einzugsgebiet:</b> km <sup>2</sup>
<b>Saison:</b>	<b>Ausrichtung:</b>	<b>Beste Zeit:</b>
<b>Bewertung:</b> ★ 3.8 (1)	<b>Beschreibung:</b> ★ 0 ( )	<b>Verankerung:</b> ★ 0 ( )
<b>Besonderheiten:</b>		
<b>Ausrüstung:</b>		
<b>Charakteristik:</b> Langer alpiner Abseilcanyon mit langem Zustieg.		
<b>Hydrologie:</b>		
<b>Anfahrt:</b> Das Auto für den Ausstieg stellen wir dort ab, wo wir das Auto für den Purcaraccia parken: Über Solenzara Richtung Col de Bavella. Nach dem Pass Bocca di Larone in der ersten scharfen Linkskurve parken. \n\nMit dem zweiten Auto gehts weiter zum Col de Bavella. Dort stellen wir das zweite Auto ab (Parkzone reglementiert und entgeltpflichtig).\n		
<b>Zustieg:</b> Jourdan/Fiorina beschreiben nun die Alpine Variante des GR20 durch die Bavella-Türme. Wo der GR20 wieder hinunter zieht in Richtung Asinaohütte, gehen die Verf. - weglos (?) über die Bocca Maro ("1634" IGN-Karte) am Grat weiter und gelangen über die Punta di u Furnellu (1899m alt.) in den nächsten Sattel vor der Punta Muvrareccia. Zwischen Punkt "1831" und "1816" sucht man nun den Abstieg in den großen Kessel, an dessen unteren Ende der Canyon beginnt. Zeitbedarf zwischen 5h und 6h30min.  Alternativ bietet sich ein weniger reizvoller, aber wohl bequemerer Zustieg auf dem GR20 (nicht alpin) an. Hier geht man unten vorbei an der Refuge Asinao und folgt dann der Spur, die hinauf zieht zum Punkt "1816" unterhalb der Punta Muvrareccia. Dürfte vom zeitlichen Aufwand größer sein, würde aber die Möglichkeit einer Übernachtung auf den Bergeries d'Asinao eröffnen (Asinaohütte wird nach Brand - 2016 - wieder aufgebaut, aber in 2018 wohl noch nicht fertig). Hierher kann man selbstverständlich auch über die alpine Variante des GR20 anlaufen.  Siehe auch <a href="https://corse-sauvage.com/randonnee/sud-est-corse/furnellu-par-tova.html">https://corse-sauvage.com/randonnee/sud-est-corse/furnellu-par-tova.html</a> "Punta di u Furnellu par Tova et Bocca d'Asinau (07/2005)"		
<b>Tour:</b> Abstieg beginnt mit einer C30, 2 kleineren Abseilern und der C70, die nicht gebrochen ist. Dann wechseln Strecken des Abkletterns und Laufens ab mit 5-6 Abseilern (max. 18m). Dann von rechts der Zufluss des Purcaraccia. Hier nun 2 weitere kleine Abseiler und viel Laufen und Abklettern, bevor diese Tour am Zustieg in den (unteren) Purcaraccia endet.		

**Rückweg:**

Entweder Fortsetzung im Purcaraccia (siehe dortige Beschreibung) oder Abstieg direkt auf dem Zustiegsweg zum (unt.) Purcaraccia.

**Koordinaten:**

Canyon Start [41.8421 9.2366](#)

Canyon Ende [41.8387 9.2632](#)



Wegpunkt [41.8375 9.2561](#)

Parkplatz Zustieg [41.7956 9.2244](#)

Parkplatz Ausstieg [41.8311 9.2728](#)



**Begehungen:**

---

2023-03-09 | System User |  |  |  | |

Info: Teile der Canyonbeschreibung wurden automatisiert übernommen. Konkret die Felder Weblinks, Koordinaten, Rating, Länge des Canyon, Einfachseil Mindestens von <https://www.descente-canyon.com/canyoning/canyon/2347>

---

2023-03-09 | System User | |  |  | |

Daten importiert von <https://canyon.carto.net/cwiki/bin/view/Canyons/NuraCanyon.html>