

Cedros inf.

Ribeira dos Cedros

Info: Die Qualität dieser Beschreibung wurde noch nicht oder schlecht bewertet. Solltest du den Canyon kennen, sei bitte so nett und prüfe ob die Beschreibung passt und erstelle unter <i>Begehungen</i> -> + <i>Neue Begehung</i> eine Qualitätsbewertung. Sollten Fehler aufgefallen sein, informiere uns bitte oder trete der Community bei, dann kannst du die Beschreibung direkt selbst korrigieren.		
Angelegt: 2023-03-09 20:51:50	Update: 2023-10-14 09:16:11	Druck: 2023-12-07 11:12:29
Land: Portugal Region: Região Autónoma da Madeira / Madeira Subregion: Ilha da Madeira Ort: \tPaúl da Serra, Rabacal		
Schwierigkeit: Einfach	Grad: v2 a2 III	Gesamtzeit: 3h45
Zustiegszeit: 1h30	Begehungszeit: 1h15	Rückwegszeit: 1h
Einstiegshöhe: 980mm	Ausstiegshöhe: 850mm	Höhendifferenz: 130m
Canyonstrecke: 500m	Höchste Abseilstelle: 20m	Anzahl Abseiler: 7
Transport: zu Fuß	Gestein:	Einzugsgebiet:
Saison:	Ausrichtung: West	Beste Zeit:
Bewertung: ★★★★★ 2.7 (2)	Beschreibung: 📖📖📖 0 ()	Verankerung: 🗡️🗡️🗡️ 0 ()
Besonderheiten:		
Ausrüstung: Seile: 2x30m		
Charakteristik: Kurzer Abseilcanyon in ansprechendem Ambiente.		
Hydrologie:		
Anfahrt: Auf der ER 105 fährt man entweder von Encumeada oder von Porto Moniz auf das erwähnte Hochplateau. Auch von Calheta kann man es ua. über die ER 211 erreichen. Am Westrand des Plateaus passiert die ER 105 das Hotel Pico da Urze mit dem Restaurant 'Jungle Rain' auf 1400 m Höhe. Von hier fährt man 2 km in Richtung Porto Moniz (ggf. zurück) und biegt dann rechts hinab ab auf eine kleine Teerstraße. Diese ist dann nach 50 m mit einer Schranke gesperrt. Vor der Schranke ist linkerhand reichlich Platz für das Abstellen des Fahrzeuges.		
Zustieg: Man kann nun die gesperrte Teerstraße nicht ganz 2 km hinunterlaufen zu den Häusern von Rabacal oder man lässt sich von einem Shuttlebus fahren (hinunter 2 Euro, hinauf 3 Euro - 2010). Von Rabacal (gute Beschilderung - 2010) folgt man zunächst einige hundert Meter der Levada do Risco Richtung Cascada do Risco; dann veranlasst uns der Wegweiser 'Levada 25 Fontes', auf diese hinunterzusteigen. Wir folgen nun der Levada 25 Fontes, queren die Rib. Grande und erreichen dann die Rib. da Água Negra unterhalb des 50m-Wasserfalls, wo unten die 25 Quellen aus dem Basalt rieseln. Hier ist der Einstieg zur Rib. Água Negra inf. Wir folgen jedoch weiter der Levada und erreichen schließlich die Rib. dos Cedros. Eine Zustiegsvariante gibt es auch über die "Levadas das 25 Fontes" durch den "Tunel do Rabacal". Geparkt werden muss dann an dem Grillplatz in der drittletzten Kehre der ER211.		
Tour: 7 Abseiler, siehe Fotos u. Video		

Rückweg:

Beim zusammentreffen mit der Rb. Água Negra (von links) kann man auf die Levada da Rocha Vermelha aussteigen. Man folgt dann dieser nach links, erreicht die Brücke über die Rib. Grande (kurz vorher rechterhand der 85-m-Fall der Rib. do Alecrim - nur 40 m zu sehen), überquert die Rib. Gr. und steigt linkshaltend den Pfad steil aufwärts, bis man wieder zur Levada 25 Fontes kommt. Hier einige hundert Meter rechts, bis links der Weg zu den Häusern von Rabacal hinaufführt. Alternativ kann man auch den unteren Abschnitt der Rib. Água Negra weiter absteigen bis zur Einmündung in die Rib. da Janela (vgl. insoweit und zum Rückstieg von dort Beschreibung zur Rib. da Água Negra).

Koordinaten:

Canyon Start [32.76820000 -17.12580000](#)

Canyon Ende [32.76780000 -17.12900000](#)




Parkplatz Zustieg [32.75430000 -17.13320000](#)

Wegpunkt [32.76160000 -17.13440000](#)




Begehungen:

2023-11-17 | System User | |||  Normal |  Begangen

Automatisch importiert von Descente-Canyon.com für Canyon Cedros Au début le canyon était sec, à chaque rappel il y a un peu plus d'eau, les dernières cascades ont un bon débit. Tous les rappels, à l'exception d'une chute de 3m, ont deux ancrages, certains sont reliés par une (vieille) corde. L'accès se fait par Levada 25 fontes, passez les 25 fontes et continuez sur 450 mètres pour trouver un embranchement qui descend en direction de Loura de Gota (panneau en bois). Après seulement 20 mètres, vous atteignez un pont marquant le point d'entrée. Les premiers ancrages se trouvent derrière un gros rocher à l'extrémité droite du pont. Vous pouvez arrêter la descente à la Levada Rocha Vermelha, mais vu la longueur de l'approche et du retour, je vous conseille de continuer avec la deuxième partie d'Água Negra, qui rejoint Cedros à la Levada. Vérifiez la description, vous n'avez pas besoin de cordes plus longues, juste d'une bonne orientation pour le retour. (Quelle: <https://www.descente-canyon.com/canyoning/canyon-debit/22349/observations.html>)

2023-03-09 | System User |    ||||

Info: Teile der Canyonbeschreibung wurden automatisiert übernommen. Konkret die Felder Weblinks, Koordinaten, Rating, Länge des Canyon, Einfachseil Mindestens von <https://www.descente-canyon.com/canyoning/canyon/22349>

2023-03-09 | System User |    ||||

Daten importiert von <https://canyon.carto.net/cwiki/bin/view/Canyons/CedrosCanyon.html>