



Falón



Falón, Barranco Falón

Info: Die Qualität dieser Beschreibung wurde noch nicht oder schlecht bewertet. Solltest du den Canyon kennen, sei bitte so nett und prüfe ob die Beschreibung passt und erstelle unter <i>Begehungen</i> -> + <i>Neue Begehung</i> eine Qualitätsbewertung. Sollten Fehler aufgefallen sein, informiere uns bitte oder trete der Community bei, dann kannst du die Beschreibung direkt selbst korrigieren.		
Angelegt: 2024-06-05 22:46:42	Update: 2026-05-22 16:19:20	Druck: 2026-06-20 04:06:51
Land: España / Spain Region: Valenciana, Comunidad / Comunitat Valenciana Subregion: Valencia Ort: Dos Aguas		
Schwierigkeit: Etwas schwierig	Grad: v4 a1 II	Gesamtzeit: 3h40
Zustiegszeit: 10min	Begehungszeit: 3h	Rückwegszeit: 30min
Einstiegshöhe: m	Ausstiegshöhe: m	Höhendifferenz:
Canyonstrecke: 6000m	Höchste Abseilstelle: 36m	Anzahl Abseiler: 6
Transport:	Gestein:	Einzugsgebiet: km ²
Saison: September - Mai	Ausrichtung:	Beste Zeit:
Bewertung: ★ 0 ()	Beschreibung: ★ 0 ()	Verankerung: ★ 0 ()
Besonderheiten:		
Ausrüstung:		
Charakteristik: (Ersatzübersetzung) Almost collector's ravine, long combination of cars, you have to swim across the reservoir to return. You can also enter from the ravine of the Ceja, skipping the R35 of the Falón, although the return would be somewhat less hard.		
Hydrologie:		
Anfahrt: (Ersatzübersetzung) We have to be located in Dos Aguas, a beautiful Valencian village. We will leave the village by the CV580, after the curves linked exit we have a cemented track on the left uphill. We will go along this track for about 6kms until we see a hut on the right, and we will glimpse the riverbed in the background. With the return car we will pass Millares and follow the CV580 to Bicorp and at pk48 we take the detour to the left to the Iberdrola station, we will follow the road down as far as we can and there are a couple of areas to park.		
Zustieg: (Ersatzübersetzung) From the hut following down the riverbed until you reach the dike, or parking next to the ravine to immediately enter it.		
Tour: (Ersatzübersetzung) From the dam all are skills and four rappels, of 35, 20, 24 and 9 meters, some of them flown, and in one there is a marmita where it will be necessary to wet the feet up to the knees. Until reaching the Tous dam.		
Rückweg: (Ersatzübersetzung) When we reach the Tous reservoir we will swim across it and continue south towards the power plant. We will leave by that shore and we will have to walk up to where we have parked. Or just after arriving almost to the reservoir, on the left cross country, climb up to the top looking for the ridge. To then descend and go up a small ravine to the forest track that will take us where we have parked the car. if we enter by the ravine of the Ceja, the return is arriving at the dam on the right hand side, look for the crest and mountain range. until arriving at the top of the Picayo, and to the car.		
Koordinaten: Canyon Start 39.2580 -0.7352		

Begehungen:

2024-06-16 | System User |   | |

Información: Partes de la descripción del cañón se han importado automáticamente. Concretamente, los campos Verticalidad, Acuáticos, Seriedad, Resumen, Acceso, Acceso, Recorrido, Regreso, Tiempo acceso, Cantidad rapells, Longitud del cañón, Temporada start, Temporada end, Ruta GPS, Topografía de <https://www.docuwiki.infobarrancos.es/doku.php?id=barrancos:valencia:falon>

2023-03-09 | System User |   | |

Daten importiert von <https://ropewiki.com/Falon>